


Repertorio n. 1386 del 18 LUG. 2013



CONTRATTO DI SERVIZIO PER IL TRASPORTO PUBBLICO LOCALE

Tra

La Regione Calabria in persona del Dirigente pro tempore del Dipartimento Infrastrutture e Lavori Pubblici, GIOVANNI LAGANA' nato a REGGIO CALABRIA il 22/09/1968 e residente, per la carica, in Catanzaro, via F.Crispi, autorizzato in forza della deliberazione della Giunta regionale n. 229 del 27/06/2013, qui di seguito denominata **Ente affidante**

e

la Società Consortile a responsabilità limitata "CONSORZIO TRASPORTI REGIONALI CALABRESI - S.R.L." in persona del suo rappresentante legale, LUIGI PERRONE, nato a FAGNANO CASTELLO il 17/11/1966 e residente, per la carica, in COSENZA, via D.Frugieuele n.11, qui di seguito denominata **Gestore**

Premesso che

- a) conformemente a quanto previsto dall'art. 19 del D.lgs. n. 422/97, il Gestore ha regolarmente presentato domanda di prosecuzione dei servizi ai sensi dell'art. 3 della Legge regionale n. 18/2006;
- b) il Gestore ha mantenuto ad oggi, senza soluzione di continuità, l'affidamento dei servizi;
- c) in particolare nel 2012 i servizi sono stati programmati con D.G.R. n. 147/2012 e seguenti, e le parti prendono atto che tali provvedimenti sono stati oggetto di ricorso amministrativo da parte del Gestore;
- d) l'art. 3-bis del decreto legge 13 agosto 2011, n. 138, convertito con modificazioni dalla legge 14 settembre 2011, n. 148, ha previsto che "A tutela della concorrenza e dell'ambiente, le regioni e le province autonome di Trento e di Bolzano organizzano lo svolgimento dei servizi pubblici locali a rete di rilevanza economica in ambiti o bacini territoriali ottimali e omogenei tali da consentire economie di scala e di differenziazione idonee a massimizzare l'efficienza del servizio, entro il termine del 30 giugno 2012";
- e) in ottemperanza a quanto previsto dall'art. 3-bis del d.l. n. 138/2011, la Regione Calabria con deliberazione della Giunta regionale n. 419 del 28.9.2012 ha individuato i bacini ottimali ed omogenei per i servizi di trasporto pubblico locale;
- f) in particolare, con la deliberazione regionale n. 419/2012 sono stati individuati "due bacini di area vasta per i servizi automobilistici, bacino nord e bacino sud, derivanti dalla suddivisione del territorio regionale rispetto alla SS 280 (allegato 2), che sono relativi a tutti i servizi su gomma non ricompresi nei bacini di area urbana" e "tre bacini di area urbana per i servizi automobilistici e su impianti fissi, corrispondenti agli ambiti territoriali di Catanzaro-Lamezia Terme, Cosenza e Reggio Calabria (allegato 3), che sono relativi a tutti i servizi su gomma urbani e sub-urbani e su impianti fissi, e inoltre ai servizi extraurbani completamente interni al territorio del bacino, con funzione prevalente di collegamento interno";



- g) l'art. 2, comma 3, della legge regionale 27 dicembre 2012, n. 67, ha stabilito *"Al fine di assicurare l'organizzazione e la gestione del servizio pubblico di trasporto su gomma e ferro in conformità all'articolo 3 bis decreto legge 13 agosto 2011, n. 138, convertito con modificazioni in legge 14 settembre 2011, n. 148, e al fine di consentire l'attuazione di quanto previsto dai commi 13 e 14 dell'articolo 34 del decreto-legge 18 ottobre 2012, n. 179, nonché per fronteggiare l'interruzione o pericolo imminente di interruzione del servizio, fermo restando quanto previsto dall'articolo 5, par. 2 e 5 del Regolamento CEE 1370/2007, i soggetti che espletano il servizio, alla data di entrata in vigore della presente legge, continuano a gestirlo, anche oltre le scadenze, fino al subentro del nuovo gestore di ambito o bacino territoriale ottimale e comunque per un periodo complessivamente non superiore ai due anni; la Giunta regionale adotta gli atti necessari ad assicurare la continuità dei predetti servizi, ed in particolare determina per ciascun anno entro 45 giorni dall'approvazione del bilancio di previsione, fatte salve successive rimodulazioni, i servizi da espletare da prevedersi in apposito atto integrativo dei contratti di servizio; nessun indennizzo o compenso aggiuntivo può essere ad alcun titolo preteso in relazione a quanto previsto nel presente comma"*;
- h) il comma 3 ed il comma 4 dell'articolo 16 della legge regionale 7 agosto 1999, n. 23 (Norme per il trasporto pubblico locale) sono stati modificati dalla legge regionale 27 dicembre 2012 n. 67, e prevedono rispettivamente che: *"L'affidamento dei servizi avviene in conformità alla normativa comunitaria e nazionale vigente nella cui cornice gli indirizzi vincolanti sulle modalità di affidamento prescelte possono essere disposti negli strumenti di pianificazione e programmazione di competenza regionale"*, nonché *"i contratti di servizio sono predisposti in conformità alla normativa comunitaria e nazionale vigente. Indirizzi e schemi vincolanti in materia possono essere disposti negli strumenti di pianificazione e programmazione di competenza regionale, nel rispetto delle procedure e delle garanzie di partecipazione a tutela dei soggetti coinvolti previste dalla normativa vigente"*;
- i) che il comma 5 dell'art. 2 della legge regionale n. 67/2012 prevede che *"nelle more dell'approvazione degli strumenti di pianificazione e programmazione previsti dalla normativa regionale gli indirizzi"* gli schemi dei contratti di servizio sono determinati con provvedimento della Giunta regionale;
- j) in ottemperanza a quanto previsto nel comma 3 dell'articolo 2 della legge regionale n. 67/2012 la Giunta regionale ha adottato la deliberazione n. 229 del 27/06/2013 con la quale sono stati determinati per l'anno 2013, fatte salve successive rimodulazioni, i servizi da espletare nei limiti delle risorse disponibili secondo la normativa vigente;
- k) le parti riconoscono che l'esercizio dei diritti di trasporto pubblico locale è disciplinato dal presente contratto di servizio, in cui vengono definiti reciprocamente impegni ed obblighi tra Ente Affidante e Gestore, ed in particolare vengono stabiliti obiettivi di miglioramento degli standard qualitativi del servizio e del livello di soddisfazione dell'utenza;

Tutto ciò premesso, le parti stipulano e convengono quanto segue

Art. 1
Durata

1. Il presente contratto decorre dalla data del 1 gennaio 2013 e fino al 30 settembre 2013.



2. In ogni caso, la durata del contratto si conforma alle disposizioni normative vigenti.
3. Alla Regione, in qualità di Ente affidante, potrà subentrare un Ente locale, mediante la stipula di un nuovo contratto avente ad oggetto la totalità o parte dei servizi di cui all'art. 2, restando impregiudicata la durata dell'affidamento e le condizioni previste nel presente contratto.

Art. 2

Oggetto

1. Costituisce oggetto del presente contratto l'esercizio dei servizi di trasporto pubblico locale di cui alla D.G.R. n. 229 del 27/06/2013, e alle successive modifiche che eventualmente interverranno, nei quali sono indicati, per ogni collegamento: descrizione dell'itinerario e delle fermate, lunghezza dell'itinerario, numero delle corse, periodicità e giorni di servizio, produzione in vett×km.
2. Il monte servizi di trasporto oggetto del presente contratto è pertanto costituito da 2.949.031,300 vett×km, tenendo conto delle variazioni intervenute dal 1 gennaio ad oggi, così suddivisi in fasce:
 - 1.892.768,900 bus×km ricadenti nella prima o seconda fascia extraurbana di appartenenza, così come definite ai sensi dell'art. 1 della L. R. n. 18/2001;
 - 1.056.262,400 bus×km ricadenti nella terza fascia extraurbana di appartenenza, così come definita ai sensi dell'art. 1 della L. R. n. 18/2001;
3. Il monte servizi di cui al punto 2 è stato calcolato sulla base dei giorni di esercizio convenzionalmente fissati in: corse giornaliere: 365 giorni; corse feriali: 303 giorni; corse scolastiche 200 giorni; corse stagionali sulla base del periodo.
4. Le modifiche che eventualmente interverranno devono essere disposte con formale provvedimento, che potrà assumere esclusivamente la forma della Delibera di Giunta Regionale o del Decreto Dirigenziale.



Art. 3

Corrispettivi e compensazioni

1. L'Ente affidante si impegna a corrispondere al Gestore per i servizi di trasporto pubblico oggetto del presente contratto, un corrispettivo pari ad Euro 5.073.531,15 (cinquemilionisettantatremilacinquecentotrentuno/15), così determinato per il 2013 ai sensi dell'art. 3 della Legge Regionale n. 18 del 28/12/2006:
 - € 1,676264 per ogni bus×km, ricadente nella prima o seconda fascia extraurbana di appartenenza, così come definite ai sensi dell'art. 1 della L. R. n. 18/2001;
 - € 1,785824 per ogni bus×km, ricadente nella terza fascia extraurbana di appartenenza, così come definita ai sensi dell'art. 1 della L. R. n. 18/2001;
2. Nel corrispettivo sopra indicato sono ricomprese le compensazioni economiche derivanti da ogni eventuale altro obbligo di servizio previsto nelle norme e nel contratto, imposto ai sensi dell'articolo 17 del D.lgs. 19.11.1997, n. 422. Fanno eccezione gli obblighi di cui all'art. 22 della L.R. n. 23/1999 e s.m.i. e alla L.R. n. 14/2004 e s.m.i. Al fine di



determinare la compensazione dovuta per tali obblighi, si adotta un regime forfettario che si quantifica in:

- Euro 0,031 per ogni vett×km di servizi urbani;
 - Euro 0,0049 per ogni vett×km di servizi extraurbani.
3. L'importo del corrispettivo come sopra determinato, ai commi 1 e 2, verrà erogato in rate trimestrali costanti, ciascuna entro il trimestre di riferimento, con accredito su conto corrente bancario indicato dal Gestore, previa presentazione di corrispondente fattura. Decorso l'intero periodo entro cui si sarebbe dovuto effettuare il pagamento si applicheranno gli interessi per tardivo pagamento ai sensi del D.lgs. n. 231/2002.
 4. Sul corrispettivo dovuto su base annua viene trattenuta una quota pari al 2,5% che sarà erogata entro il semestre successivo al termine di ciascun anno solare, previa attestazione e verifica dell'assolvimento di tutti gli obblighi contrattuali. La trattenuta potrà essere incrementata qualora sia accertata o prevedibile una minore produzione rispetto ai servizi programmati, a meno di presentazione da parte del Gestore di garanzia fideiussoria in quest'ultimo caso di prevedibilità.
 5. Il corrispettivo dovuto deve ritenersi al netto dei ricavi della vendita dei titoli di viaggio, di ogni entrata ricavata da ulteriori iniziative dell'azienda e di valorizzazioni commerciali che competono al Gestore.
 6. In aggiunta al corrispettivo di cui sopra viene erogata l'imposta sul valore aggiunto (IVA), nella misura di legge.
 7. Ai sensi dell'articolo 1, co. 5, del Regolamento Comunitario n. 1893/91, il Gestore si obbliga a tenere una contabilità separata relativa al complesso dei servizi di trasporto pubblico locale, volta a consentire la rilevazione analitica dei costi e dei ricavi relativi.
 8. Il Gestore si assume gli obblighi di tracciabilità dei flussi finanziari di cui all'art. 3 della legge 13 agosto 2010, n. 136 s.m.i.
 9. Le parti prendono atto che il corrispettivo di cui ai commi 1 e 2 è inderogabile nel suo massimo, fatta salva la variazione dei programmi di esercizio disposta esclusivamente nelle modalità di cui al comma 3 dell'art. 2. La presente disposizione prevale su ogni altra disposizione contrattuale.

Art. 4

Variazione dei servizi temporanee, sperimentali o per cause di forza maggiore

1. Il presente articolo regola le variazioni dei servizi temporanee, sperimentali o per cause di forza maggiore, che non comportano una modifica permanente dei programmi di esercizio. Tali variazioni, qualora rientrino nelle fattispecie e nei limiti di tolleranza specifica di cui ai successivi commi, comportano l'invarianza nell'erogazione del corrispettivo entro il limite del 2% in più o in meno.
2. Il superamento del limite del 2% in meno comporta la rideterminazione del corrispettivo, conformemente ai servizi effettivamente svolti. Nel caso in cui il limite del 2% in meno non venga superato, il corrispettivo viene comunque rideterminato in riduzione per quanto eccede i limiti di tolleranza specifica nel seguito stabiliti al comma 6, lettere b) e c).

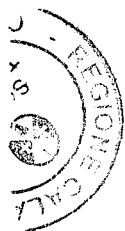


3. Nel caso di prevedibile superamento del limite del 2% in più, il Gestore, previa trasmissione di apposita relazione in cui dimostra tale prevedibilità, propone un programma di esercizio rimodulato nei limiti dell'importo di cui all'art. 3. L'Ente Affidante si esprime entro 30 giorni, ed in caso di silenzio la proposta di programma di esercizio è vigente a decorrere dal primo lunedì successivo al 40-esimo giorno.
4. L'Ente Affidante può apportare giustificate variazioni dei servizi finalizzate alla sperimentazione del miglioramento dell'offerta all'utenza o per cause eccezionali. Le variazioni di cui al presente comma, che si protraggono oltre i tre mesi, possono essere disdette dal Gestore con preavviso di 30 giorni.
5. Il Gestore può apportare variazioni temporanee ai servizi per le seguenti cause:
 - a) modifiche a titolo temporaneo della percorribilità delle strade, da comunicarsi nell'immediatezza all'Ente affidante per l'eventuale convalida delle stesse;
 - b) effettuazione di corse aggiuntive ai sensi dell'art. 9, comma 11, con limite di tolleranza specifico dello 0,50% del corrispettivo, a condizione che ciò sia comunicato all'Ente affidante, secondo le modalità dallo stesso stabilite, nell'immediatezza e con riepilogo settimanale.
6. Le ulteriori modifiche contemplate dal presente articolo sono:
 - a) variazione dei giorni festivi e del calendario scolastico;
 - b) scioperi, con limite di tolleranza specifico dello 0,50% del corrispettivo, fermo restando il rispetto della normativa vigente in materia;
 - c) cause di forza maggiore, anche imputabili al gestore, con limite di tolleranza specifico dello 0,20% del corrispettivo.
7. Fatte salve le disposizioni di cui ai commi precedenti, e le disposizioni previste negli altri articoli, inclusa l'applicazione delle sanzioni, ogni riduzione di offerta non autorizzata dall'Ente affidante comporta la riduzione proporzionale del corrispettivo.

Art. 5

Revisione del contratto

1. Si fa luogo alla revisione del presente contratto nel caso in cui si renda necessario apportare sensibili variazioni al programma di esercizio, tale da variarne il corrispettivo corrispondente in misura superiore al limite del 15%, in più o in meno, del corrispettivo previsto nel presente contratto al comma 1 dell'art. 3. Tale limite è temporaneamente ridotto al 10% fino al 30 giugno 2013.
2. Si fa luogo, altresì, alla revisione del presente contratto nel caso di variazione del sistema tariffario e ove intervengano mutamenti legislativi nella disciplina delle agevolazioni tariffarie. Verificandosi tale evenienza, l'ammontare delle compensazioni spettanti all'impresa sarà rideterminato in relazione alle modifiche intervenute.
3. Non costituisce causa di revisione del contratto l'adeguamento dei corrispettivi nei limiti dell'inflazione programmata, eventualmente disposto con Deliberazione della Giunta Regionale ai sensi dell'art. 12 della L.R. n. 40/2008.



Art. 6

Struttura tariffaria

1. I servizi verranno eserciti con applicazione delle tariffe in vigore, di cui alla Deliberazione della Giunta Regionale n. 362 del 11/08/2011.
2. Si intendono altresì vigenti le specifiche tariffe approvate dalla Giunta Regionale nei casi di integrazione tariffaria, nei limiti e con le previsioni di cui alla sopra citata D.G.R. n. 362 del 11/08/2011.

Art. 7

Orari e fermate

1. I servizi verranno assicurati rispettando le fermate previste dai programmi di esercizio di cui all'art. 2 comma 1 , e gli orari autorizzati, garantendo la regolarità delle corse, la sicurezza e gli standard minimi di qualità di cui al successivo art. 9.
2. Il Gestore, per i servizi extraurbani, garantisce l'aggiornamento del sistema informativo regionale dell'offerta di trasporto, con specifico riferimento agli orari in vigore. A tal fine l'Ente affidante potrà prevedere specifici formati di predisposizione dei quadri orari nonché specifiche modalità telematiche di trasmissione degli stessi.
3. Il Gestore, per i servizi urbani, garantisce la pubblicazione degli orari in vigore su un sito web, indicato nella carta dei servizi. L'Ente affidante inserirà un collegamento al sito web sul proprio sito, e potrà prevedere specifici formati di pubblicazione dei quadri orari.

Art. 8

Risorse umane e tecniche

1. Per soddisfare le finalità contenute nel presente contratto, il Gestore che è l'unico soggetto riconosciuto ed abilitato ad interloquire con l'Ente affidante, deve avere la disponibilità di personale aziendale qualificato e di materiale rotabile idoneo, sufficiente a garantire la regolarità, la sicurezza e la qualità del servizio, fermo restando che il suddetto Gestore, per l'esercizio dei servizi oggetto del presente contratto, si avvale, salvo i casi di sub-affidamento, esclusivamente delle Società che la costituiscono e già affidatarie di servizi di TPL. All'esercizio dei servizi devono essere adibiti autoveicoli immatricolati ad uso di terzi in servizio di linea per il trasporto pubblico di persone, di tipo urbano, sub-urbano, interurbano, ai sensi dell'articolo 87 del C.d.S. e, secondo le norme vigenti, salvo l'applicazione dell'articolo 82, comma 6 del C.d.S.
2. Al personale in servizio il gestore è tenuto ad applicare il contratto collettivo nazionale di lavoro autoferrotranvieri e, ove esistenti, quelli integrativi aziendali di secondo livello.

Art. 9

Qualità dei servizi - obblighi del gestore

1. Il Gestore s'impegna ad implementare il livello di qualità del servizio offerto e si obbliga ad adottare, entro 30 giorni dalla stipula del presente contratto, una propria Carta della mobilità sulla base dei "Principi generali sull'erogazione dei servizi pubblici" di cui alla Direttiva del Presidente del Consiglio dei Ministri del 27 gennaio 1994 e degli elementi




7. *Manutenzione dei veicoli.* I mezzi e gli impianti in uso al Gestore devono essere tenuti in costante perfetta efficienza. Il Gestore per ogni veicolo e impianto predisporrà specifica scheda, cartacea o informatica, su cui verrà annotato ogni intervento sul mezzo con indicazione del soggetto che lo ha eseguito, interno o esterno alla struttura aziendale del Gestore, con visto del Direttore o del Responsabile d'esercizio. Dette schede andranno conservate per tutta la durata del contratto e dovranno essere tenute dal Gestore per essere esibite ad ogni eventuale verifica da parte dell'Ente affidante o da altri soggetti in caso di necessità. Non può circolare il veicolo che non sia stato sottoposto alla prevista revisione annuale o per il quale non vi sia copertura assicurativa richiesta dalle norme vigenti.
8. *Pulizia dei veicoli.* Il Gestore deve indicare il programma delle pulizie con la frequenza delle operazioni distinte tra quelle a fine corsa, quotidiane, e a periodicità diversa e riferite alla pulizia degli interni, dei finestrini e degli esterni. Nella Carta della mobilità deve essere indicato se si avvale di risorse interne o provveda con incarico a società esterne. In ogni caso ad ogni veicolo sarà intestata una specifica scheda con annotazione di ogni operazione di pulitura eseguita e firma di chi vi abbia provveduto. Con cadenza quindicinale la scheda deve essere parimenti controfirmata dal Direttore o responsabile d'esercizio, conservata per l'intera durata del contratto ed esibita ad ogni verifica.
9. *Regolarità del servizio.* Il Gestore, per ogni linea esercita, deve annotare su apposito registro, da far preventivamente vidimare in ogni sua pagina debitamente numerata dall'Ente affidante, ogni corsa non effettuata con regolarità. L'annotazione va effettuata nella stessa giornata in cui l'irregolarità si è verificata e deve essere firmata dal Direttore o Responsabile d'esercizio. Il resoconto delle irregolarità va trasmesso all'ente affidante alla scadenza di ogni trimestre. Nelle more dell'attivazione del registro, o in caso di sua temporanea indisponibilità, le corse non effettuate sono comunicate quotidianamente all'Ente affidante e riepilogate in una ulteriore comunicazione settimanale insieme alle corse non effettuata con regolarità.
10. *Indicazioni all'utenza.* Su ciascun mezzo, durante il servizio di linea, il Gestore appone nella parte anteriore una idonea indicazione riportante l'identificazione della linea. Le modalità e le caratteristiche sono stabilite dall'Ente affidante.
11. *Capacità dei veicoli.* Il Gestore è tenuto ad utilizzare mezzi con idonea capacità in relazione alla domanda prevista. In caso di afflusso straordinario ed imprevedibile di viaggiatori, non determinabile a priori al momento della definizione del programma di esercizio e che determini sovraccarico dei veicoli oltre i limiti di sicurezza, il Gestore può adottare gli adeguati provvedimenti, anche attraverso l'effettuazione di corse aggiuntive, anche con più mezzi simultaneamente ma senza aver diritto ad alcun maggiore corrispettivo. Laddove il Gestore non eserciti tale facoltà e in presenza di simultaneità delle richieste, andrà comunque privilegiata la richiesta per far fronte alla quale è necessario effettuare un percorso maggiore.



di cui allo "Schema generale di riferimento per la predisposizione della carta dei servizi pubblici del settore trasporti" contenuto nel DPCM del 30 dicembre 1998 e dei connessi indicatori di efficienza ed efficacia del servizio. La Carta ha validità per l'intero territorio interessato dai servizi di contratto e va sottoposta all'approvazione dell'Ente affidante, che si deve esprimere entro i successivi 30 giorni. Un estratto della carta della mobilità può essere predisposta per ogni Comune dove sono effettuati servizi urbani.

2. La Carta della mobilità dovrà contenere l'indicazione di tutti i punti vendita dei biglietti, termini e modalità di risarcimento di eventuali danni subiti dall'utenza in conseguenza dell'effettuazione del servizio di trasporto, il monitoraggio della domanda, dell'offerta, dell'efficienza e dell'efficacia del servizio con le relative modalità. Il Gestore si obbliga ad indicare nella propria Carta della mobilità lo standard per ogni indicatore relativo a ciascuno dei fattori di qualità previsti nel DPCM sopra richiamato 30/12/1998. I suddetti indicatori, tra gli altri, riguarderanno:
 - regolarità e puntualità del servizio;
 - pulizia;
 - confortevolezza del viaggio;
 - informazioni all'utenza;
 - raccolta, esame e riscontro di reclami e suggerimenti dell'utenza;
 - misure di salvaguardia dell'ambiente.
3. La Carta della mobilità dovrà contenere altresì una parte dedicata ai doveri del viaggiatore, con indicazioni relative all'obbligo di munirsi del titolo di viaggio, di non occupare più di un posto a sedere, di non sporcare e non danneggiare il veicolo in ogni sua parte, di rispettare il divieto di fumo, di agevolare le persone anziane ed i disabili, di non occupare posti riservati a persone disabili, di non disturbare gli altri viaggiatori, di non trasportare oggetti pericolosi e nocivi, di non usare i dispositivi di allarme e d'emergenza se non in caso di pericolo e di reale necessità, di non portare a bordo bagagli ingombranti recanti fastidio o improprie limitazioni agli altri viaggiatori ed alle condizioni di sicurezza e quant'altro. La Carta della mobilità indicherà ancora la presenza presso il Gestore del servizio custodia degli oggetti smarriti rinvenuti a bordo dei veicoli o negli impianti connessi.
4. Ogni variazione della Carta della mobilità dovrà essere approvata dall'Ente affidante entro 20 giorni dalla comunicazione. Il Gestore, autonomamente, periodicamente, comunicherà i nuovi migliori valori dello standard per ogni indicatore relativo a ciascuno dei fattori di qualità indicati al comma 1 del presente articolo.
5. Il Gestore nel caso del silenzio dell'Ente affidante entro i termini previsti per l'approvazione della Carta della mobilità, di cui ai commi 1 e 3, deve pubblicarla sul proprio sito web e darne diffusione. L'Ente affidante ha comunque la facoltà di richiedere anche in seguito le modifiche che dovessero rendersi necessarie per garantire la conformità alla legge e al presente articolo.
6. Il Gestore si obbliga a riservare alla Regione Calabria, Settore Trasporto Pubblico Locale, Ente affidante, la prima pagina interna della Carta della Mobilità. In detta pagina dovranno essere indicati recapiti postali, telefonici ed indirizzi e-mail dell'ente affidante, delle sue strutture tecnico-amministrative competenti ad esaminare indicazioni di disservizi, inadempienze riscontrate dall'utenza, proposte migliorative e quant'altro.



Art. 10

Vigilanza e verifiche

1. Le funzioni di controllo sull'esercizio spettano all'Ente affidante che può disporre apposite verifiche che saranno effettuate dal personale preposto alla vigilanza e, a tal fine, richiedere alle imprese i dati di esercizio relativi allo svolgimento del servizio.
2. Il Gestore si dota di un sistema di certificazione della percorrenza, che sarà necessariamente ed inderogabilmente posto in funzione dal 1° luglio 2013, in grado anche di conoscere la posizione di ciascun mezzo in tempo reale.
3. L'onere necessario per quanto previsto al comma precedente è per la prima installazione a carico dell'Ente affidante in misura pari al 75% del costo standard determinato dall'Ente affidante stesso (IVA esclusa).
4. Il mancato funzionamento del sistema per una aliquota di percorrenza superiore allo 0,5% su base annua, per cause non imputabili a terzi, comporta la decurtazione del 5% sulla percorrenza non certificata oltre lo 0,5%. Il superamento dell'aliquota del 3% comporta la decurtazione del 25% sulla percorrenza non certificata oltre il 3%.
5. L'Ente affidante può richiedere, nell'ambito dei propri poteri di verifica, per uno o più specifici giorni l'elenco delle corse effettuate, con indicazioni relative all'autista e al mezzo utilizzati. Le informazioni richieste dovranno pervenire all'Ente affidante entro 10 giorni, compilate secondo le modalità previste dall'Ente affidante stesso.



h

Art. 11

Risoluzione del contratto

1. Fermi restando gli effetti derivanti dalla revoca e dalla decadenza dell'affidamento del servizio, l'Ente affidante può far valere la risoluzione del presente contratto nei seguenti casi:
 - a) inadempimento degli obblighi derivanti da disposizioni normative comunitarie, nazionali o regionali, ovvero delle clausole che disciplinano l'intero contratto di servizio;
 - b) servizio non iniziato entro il termine previsto, oppure abbandonato o interrotto per fatto proprio, e conseguente impossibilità di ripristinare il servizio entro un congruo termine;
 - c) ripetute e gravi irregolarità nell'effettuazione del servizio per cause non dipendenti da forza maggiore;
 - d) assenza o mancata dimostrazione dei requisiti morali, organizzativi, tecnici e finanziari necessari per l'espletamento del servizio.
2. La risoluzione del contratto prevista nei casi anzidetti non comporta alcun indennizzo al Gestore. È fatto salvo ogni diritto e azione per danni subiti dall'Ente affidante.

Art. 12

Sanzioni

1. Per ognuna delle violazioni di seguito indicate e non giustificate potrà essere applicata la sospensione provvisoria del pagamento dell'importo dovuto nelle seguenti misure:




- a) variazione non autorizzata del programma di esercizio da cui derivi una diminuzione dell'offerta: da un importo di Euro 200,00 (duecento/00) fino ad un importo di Euro 500,00 (cinquecento/00) per linea per il primo accertamento; un importo pari a 10 volte il corrispettivo della minore offerta accertata per ogni accertamento dal secondo in poi sulla stessa linea nello stesso anno solare, e comunque non meno di Euro 1.000,00 (mille/00); le sanzioni aggravate previste dal secondo accertamento in poi non si applicano nel caso attivazione del sistema di certificazione della percorrenza di cui all'art. 10;
 - b) mancato rispetto delle tariffe, degli orari e delle fermate: da un importo di Euro 100,00 (cento/00) fino ad un importo di Euro 250,00; (duecentocinquanta/00) per linea e per giorno;
 - c) mancato rispetto dei principi relativi alla carta dei servizi: da un importo di Euro 100,00 (cento/00) fino ad un importo di Euro 250,00 (duecentocinquanta/00) per evento;
 - d) inosservanza degli obblighi di informazione all'Ente affidante: da un importo di Euro 200,00 (cento/00) fino ad un importo di Euro 500,00 (cinquecento/00) per evento, con ulteriore incremento, in caso di messa in mora da parte dell'Ente affidante, pari a Euro 200 (duecento/00) per ogni giorno di ritardo fino al trentesimo e pari a Euro 2.000 (duemila/00) per ogni giorno oltre il trentesimo;
 - e) mancato rispetto delle disposizioni previste all'art. 9: un importo di Euro 200,00 (duecento/00) fino ad un importo di Euro 500,00 (cinquecento/00) per evento;
 - f) infrazioni ad altre prescrizioni: da un importo di Euro 100,00 (cento/00) fino ad un importo di Euro 250,00 (duecentocinquanta/00) per evento.
2. Decorsi trenta giorni dalla data della contestazione della violazione senza che essa sia stata rimossa, ovvero senza che sia stata fornita valida giustificazione, le somme oggetto delle sospensioni di cui al comma 1 vengono definitivamente trattenute a titolo di penale, fatta salva la facoltà riconosciuta al Gestore di ricorrere alla procedura arbitrale di cui all'articolo 15, in caso di rigetto da parte dell'Ente affidante delle giustificazioni addotte dal Gestore.

Art. 13

Requisiti del Gestore

1. Il Gestore e tutte le società consorziate devono rispettare i requisiti di cui all'art. 4 del D.Lgs. 22 dicembre 2000, n. 395.
2. Il Gestore deve rispettare i requisiti di cui alle normative "antimafia" (articolo 10 della Legge 31 maggio 1965, n. 575, articolo 4 del D.Lgs. 8 agosto 1994, n. 490, nonché ogni altra disposizione vigente).
3. Il Gestore si attiene a quanto previsto dall'art. 3 della Legge 13 agosto 2010, n. 136. Il Gestore rispetta l'obbligo di comunicazione di cui al comma 7 del sopra citato articolo, anche in nome e per conto delle società consorziate.
4. Il Gestore deve possedere ogni altro requisito previsto dalle disposizioni normative comunitarie, nazionali e regionali vigenti.



A handwritten signature in black ink, consisting of a stylized 'F' followed by a loop and a horizontal stroke.

Art. 14

Sub-affidamento

1. Il Gestore può sub-affidare, previo assenso dell'Ente affidante, quote di servizio oggetto del presente contratto entro il limite del 10% del totale delle percorrenze, ai sensi della legge regionale n. 23/1999 e s.m.i., art.18 e successive modificazioni e integrazioni. Il sub-affidatario deve essere in possesso degli stessi requisiti richiesti per il Gestore.
2. Il Gestore, al di fuori dei casi previsti dal precedente comma, può avvalersi esclusivamente delle Società consorziate, già affidatarie dei servizi di TPL.
3. Il Gestore resta comunque unico responsabile del servizio, ed in particolare il Gestore, e per esso tutte le Società consorziate, sono responsabili in solido nei confronti dell'Amministrazione, dell'utenza e dei terzi in genere. In caso di decadenza o di revoca dell'affidamento viene meno contestualmente ogni tipo di sub-affidamento, senza il riconoscimento di alcun importo, a titolo di indennizzo, da parte dell'ente affidante.

Art. 15

Controversie

1. In caso di dissenso in merito alla gestione ed alla esecuzione del contratto, le parti sono tenute ad esperire preliminarmente un tentativo di componimento amichevole del contrasto. Il tentativo di componimento amichevole si considererà comunque esperito qualora non intervenga il componimento entro 60 giorni dalla richiesta inoltrata da una delle parti.
2. Qualora la controversia dovesse sorgere in corso di esecuzione del contratto, ciascuna delle parti è tenuta al rispetto degli obblighi derivanti dal contratto, senza sospendere o ritardare in alcun modo la regolare esecuzione del servizio oggetto del contratto stesso.
3. La mancata ottemperanza delle disposizioni di cui al comma 2 è causa di risoluzione del contratto.
4. Si stabilisce che il foro competente è quello del Capoluogo regionale Catanzaro.

Art. 16

Clausole finali

1. Le spese contrattuali e di registrazione sono a carico del Gestore.
2. Per tutto quanto non è espressamente previsto nel presente contratto si rinvia alla normativa vigente.

Catanzaro, 18 LUG. 2013

Per la Società consortile a responsabilità limitata

Per l'Ente affidante


T. R. C.
Società consortile a r.l.
IL PRESIDENTE
Rag. Luigi Perrone





Programma di esercizio dei servizi su gomma ~~esclusi i bus~~ già affidati, in vigore dell'art. 43, comma 2, della Legge Regionale 26 febbraio 2010, n. 8, alla Società ~~trasportista~~ **Trasporti Regionali Calabresi** a r.l. "T.R.C. - TRASPORTI REGIONALI CALABRESI"

"ALLEGATO B" - fino al 30 settembre 2013

Programmi di esercizio	Linea: Andata-Ritorno	Tipi: F-G-S-ST	Linea: N° giorni validità fino al 30 settembre	Linea: N° coppie (se AR) o n° corse se A o R	Lunghezza monodirezionale (m)	Calcolo Km	Totale bus*km/anno singola autolinea	
<p>AUTOLINEA</p> <p>Il servizio si svolge sul PERCORSO "A" di Km. 38.500 + le diramazioni di Km. 4.100 per Daffinacello; di Km. 2.200 per Zambrone e Madama; e di Km. 3.800 per S. Cono; con le seguenti fermate: Zungri (Piazza De Gasperi km. 0,000) - Zungri (Monumento ai Caduti - km. 0,500) - Bivio S. Giovanni (km. 3,400 - solo itinerario) - S. Giovanni (Monumento ai Caduti km. 4,800) - Daffinà (Madonnina km.8,200) - Daffinà (Madonnina km.8,900) - Daffinà (Madonnina km. 8,200) - S. Giovanni (Monumento ai Caduti km. 4,800) - Bivio S. Giovanni (km. 3,400 - solo itinerario) - Mandaradoni (km. 4,100) - Bivio Zambrone (km. 6,200) - Zambrone (Via XXV Aprile km. 7,700) - Madama (km.8,400) - Zambrone (Via XXV Aprile km. 7,700) - Potenzoni (Telefono km. 6,900) - S. Costantino (Chiesa km. 8,800) - San Leo (km. 12,500) - Bivio S.S.522 per S. Costantino (km. 13,000) - Briatico (Ufficio Postale km. 13,500) - Briatico (Mercato ittico km. 13,900) - Bivio Cessaniti (km.14,600) - Conitoni (km. 18,400) - Soiconi (km.19,500) - Favelloni (km. 21,000) - Bivio S. Marco (km. 23,400 - solo itinerario) - S. Marco (km. 27,300) - S. Cono (km. 28,400) - S. Marco (km. 27,300) - Bivio S. Marco (km. 23,400 - solo itinerario) - Cessaniti (Monumento ai Caduti km. 24,300) - Bivio Falduti (Campo di aviazione km. 28,500) - Vibo Valentia (Biblioteca km. 34,100) - Vibo Valentia (Piazza S. Leoluca km. 36,200) - Vibo Valentia (ITIS km. 37,700) - Vibo Valentia (Terminal Bus km. 38,500); e sul PERCORSO "B" di Km. 28.300 + Km. 4.200 di diramazione per Polame; con le seguenti fermate: S. Costantino (Chiesa km. 0,000) - San Leo (km. 3,700) - Bivio S.S.522 per S. Costantino (km. 4,200) - Polame (km. 9,000) - Bivio S.S.522 per S. Costantino (km. 4,200) - Briatico (Ufficio Postale km. 4,700) - Briatico (Mercato ittico km. 5,100) - Bivio Cessaniti (km. 5,800) - Bivio S.S. 522 per Paradisoni km. 6,700) - Porto Salvo (km. 10,500) - Triparni (km. 16,700) - Bivio Vena (km. 17,900 - solo itinerario) - Vibo Valentia (Biblioteca km. 21,400) - Vibo Valentia (Piazza S. Leoluca km. 23,500) - Vibo Valentia (ITIS km. 25,000) - Vibo Valentia (Terminal Bus km. 25,800).</p>	321	a	AR	F	227	1	51.100	23.199.400
<p>Una coppia di corse feriale sul percorso intero "A", senza la sola diramazione per S. Cono, di Km. 51,100;</p>	321	b	AR	F	227	1	51.100	23.199.400
<p>Una coppia di corse feriale POMERIDIANA sul percorso intero "A", senza la sola diramazione per S. Cono, di Km. 51,100;</p>	321	e	AR	S	131	1	25.000	6.550.000
<p>Una coppia di corse feriale, nel periodo scolastico, sul percorso parziale "A" Briatico - Vibo Valentia, senza dir., di Km. 25,000;</p>	321	f	AR	F	227	1	20.100	9.125.400
<p>Una coppia di corse feriale sul percorso parziale "A" S. Cono - Vibo Valentia, di Km. 20,100</p>	321	g	AR	F	227	1	29.700	13.483.800
<p>Una c.c. feriale sul percorso parziale "A" Vibo Valentia - S. Costantino, senza dir., di Km. 29,700</p>	321	h	AR	S	131	2	25.800	13.519.200
<p>Due coppie di corse feriali, nel periodo scolastico, sul percorso parziale "B" S. Costantino - Vibo Valentia, senza dir., di Km. 25,800</p>	321	i	AR	S	131	1	5.300	1.388.600
<p>Una coppia di corse feriale, nel periodo scolastico, sul percorso parziale "B" Polame - Briatico, di Km. 31,000</p>	321	j	AR	S	131	1	9.100	2.384.200
<p>Una coppia di corse feriale, nel periodo scolastico, sul percorso parziale "B" Triparni - Vibo Valentia, di Km. 9,100</p>								92.850.000




[Handwritten signature]

	Il servizio si svolge sul PERCORSO "A" di Km. 18,100 + le diramazioni di km. 2,400 per il Bivio Strada Provinciale n. 522 per Paradisori + 2,100 per Mantinno e di km. 1,400 per Cessaniti, con le seguenti fermate: Paradisori (Chiesa km. 0,000) - Bivio Strada Provinciale n. 522 per Paradisori (km. 2,400) - Paradisori (Chiesa km. 0,000) - Pannacori (Fontana km. 1,500) - Piana Pugliese (km. 2,700) - Mantinno (Chiesa km. 4,800) - Piana Pugliese (km. 2,700) - Bivio Vena (km. 3,500) - Cessaniti (Monumento ai Caduti km. 4,500) - Bivio Faldui (Capo di Aviazione km. 8,700) - Bivio Vena Superiore (km. 10,800) - Bivio Tripani (km. 13,800) - Vibo Valentia (Biblioteca km. 14,300) - Vibo Valentia (Piazza San Leoluca km. 16,400) - Vibo Valentia (Terminal Bus km. 17,200); Km. 19,700, con le seguenti fermate: Paradisori (Chiesa km. 0,000) - Pannacori (Fontana km. 1,500) - Bivio vena (km. 4,500) - Vena inferiore km. 5,900) - Vena Media (km. 9,700) - Bivio Tripani (km. 14,800) - Vibo Valentia (Biblioteca km. 15,500) - Vibo Valentia (Piazza San Leoluca km. 17,400) - Vibo Valentia (Terminal Bus km. 19,700).	322	a	Una coppia di corse feriale sul percorso intero "A", compresa la sola diramazione per Mantinno, di km. 21,400	AR	F	227	1	21.400	9.715.600	
		322	b	Una coppia di corse feriale POMERIDIANA sul percorso intero "A", compresa la sola diramazione per Mantinno, di km. 21,400	AR	F	227	1	21.400	9.715.600	
		322	c	Una coppia di corse feriale sul percorso Pannacori - Bivio Provinciale, di km. 3,900	AR	F	227	1	3.900	1.770.600	
		322	d	Una coppia di corse feriale, sul percorso intero deviato "B", di km. 19,700;	AR	F	227	1	19700	8.943.800	30.145.600
	Il servizio si svolge sul percorso di Km. 90,700 + km. 1,500 di diramazione, con le seguenti fermate: Zungri (Piazza De Gasperi km.0,000) - Zungri (monumento ai Caduti km.0,500) Bivio S.Giovanni (km.3,400) - Mandaradoni (km.4,100) - Bivio Zambone (km.6,200) - Zambone (Via XXV aprile km.7,700) - Bivio Zambone (km.6,200) Polenzoni (telefono km.6,900) - S. Costantino (chiesa km.8,800) - S. Leo (km.12,500) - Bivio S. S. 522 per S. Costantino (km.13,000) - Bivio Cessaniti (km.14,600) - S. Costantino (chiesa km.8,800) - S. Leo (km.12,500) - Bivio S. S. 522 per S. Costantino (km.13,000) - Bivio Cessaniti (km.14,600) - Bivio Provinciale per Pannacori (km.15,500) - Bivio stazione Traineri (km.17,700) - Bivio Tripani (km.19,300) - Nuovo Pignone (km.19,800) Bivio Porto Salvo (km.20,600) - Bivona (km.20,900) - Vibo Marina (viale dell'industria km.22,400) - Vibo Marina (Cassa di Risparmio - km.23,300) Bivio Pizzo Marina (km.27,400) - Bivio Pizzo (S.Francesco km.28,500) - Contrada Marinella (Istituto Nautico km.31,300) - Bivio Angiolola (km.34,600) - Innesio A3 di Pizzo (solo itinerario km.34,900) - Sincipio A3 di Lamezia Terme (solo itinerario km.54,100) - Bivio Stazione ferroviaria Caraffa (km.80,300) - Calanzano (Viale dei Normanni - Madonna km. 87,700) - Calanzano (Piazza Martiri d'Ungheria km. 90,700).	323	a	Una coppia di corse feriale sul percorso intero, compresa la diramazione, di km. 93,700;	AR	F	227	1	93.700	42.539.800	
	Il servizio si svolge sul percorso di Km. 66,200, con le seguenti fermate: Zungri (Piazza De Gasperi km.0,000) - Bivio Cessaniti (km.15,500) - Porto Salvo (bar Costa Verde km.19,300) - Bivona (km.22,300) - Vibo Marina (viale dell'industria km.23,800) Vibo Marina (Cassa di Risparmio km.24,700) - Bivio Pizzo Marina (km.28,800) Bivio Pizzo (S.Francesco km.29,800) - Marinella (stazione serv. AGIP km.33,800) - Terme di Carone (piazzale km.66,200), via autostrada dallo svincolo di Pizzo a quello di Lamezia Terme.	324	-								42.539.800
	Il servizio si svolge sul PERCORSO "A" di Km.28,400 + km. 8,700 di diramazione esiliva per Pizzo Prangi, con le seguenti fermate: Filogaso (Piazza Dante km.0,000) - Bivio Marinaro (km.4,000) - Bivio Filogaso (km.5,000) - Materato (Cabrina km.7,000) - Materato (Caserna dei Carabinieri km.7,700) - Materato (km.10,100) - Bivio Pizzo/Materato (km.11,200) - Pizzo Calabro (Bivio S. Francesco km.17,500) - Pizzo Prangi (Lido Isidoro km.19,900) - Pizzo Calabro (S. Francesco km.17,500) - Bivio Pizzomaterato (km.11,200) - Bivio S. Onofrio (km.13,000) - S. Onofrio (km.13,500) - Stefanacori (Piazza del popolo km.16,900) - Vibo Valentia (Piazza San Leoluca km.25,400) - Vibo Valentia (Terminal Bus km.27,700); sui PERCORSO "B" di km. 15,000, con le seguenti fermate: Materato (Caserna dei Carabinieri km.0,000) - Materato (km.2,400) - Bivio Pizzomaterato (km.3,500) - Vibo Valentia (Piazza S. Leoluca km.12,000) - Vibo Valentia (Terminal Bus km.14,300); e sul PERCORSO "C" di km. 23,700, con le seguenti fermate: Filogaso (Piazza Dante km.0,000) - Bivio Marinaro (km.4,000) - S. Onofrio (km.8,800) - Stefanacori (Piazza del Popolo km.12,200) - Vibo Valentia (Piazza S. Leoluca km.20,700) - Vibo Valentia (Terminal Bus km.23,000);	325	a	Tre coppie di corse feriali sul percorso intero "A", senza diramazione, di km. 27,700;	AR	F	227	3	27.700	37.127.400	
		325	b	Una coppia di corse feriale sul percorso parziale "A" Filogaso - Materato di km.10,100;	AR	F	227	1	10.100	4.585.400	
		325	c	Una coppia di corse feriale, nel periodo scolastico, sul percorso parziale "A" Materato - Vibo Valentia di km. 20,700;	AR	S	131	1	20.700	5.423.400	
		325	d	Una coppia di corse feriale, nel periodo scolastico, sul percorso intero deviato "B" di km. 14,300;	AR	S	131	1	14.300	3.746.600	
		325	e	Una coppia di corse feriale, nel periodo scolastico, sul percorso intero deviato "C" di km. 23,000;	AR	S	131	1	23.000	6.026.000	57.508.800

<p>Il servizio si svolge sul percorso "A" di Km.49,600 + le diramazioni di km.1,500 per Francavilla Angitola, di km.0,900 per la Stazione ferroviaria di Francavilla Angitola e di km. 8,000 per Torre Mezza Praia, con le seguenti fermate: Polla (Frez.Menniti km.0,000) - Polla (Tre Croci km.2,000) - Contrada Lia (km.4,000) - Contrada Maiodi (km.6,000) - Contrada Cenadi (km.8,000) - Contrada Aloisi (km.8,500) - Contrada Doringhi (km.9,700) - Contrada Vattiali (km.10,500) - Contrada Nucarelli (km.11,500) - Filadelfia (Piazza Serrao km.17,000) - Bivio Serrao (Montesoro km.20,500) - Bivio Francavilla (km.21,700) - Francavilla Angitola (monumento ai Caduti km.23,200) - Bivio Francavilla (km.21,700) - Bivio Angitola (Svincolo A/3 km.29,100) - Stazione F. S. di Francavilla Angitola (km.30,000) - Bivio Angitola (Svincolo A/3 km.29,100) - Spiaggia Torre Mezza Praia (km.37,100) - Bivio Angitola (Svincolo A/3 km.29,100) - Marinella (Istituto Nautico km.32,900) - Pizzo Calabro (S. Francesco km. 33,700) - Vibo Valentia (Terminal Bus km.49,600); e sul percorso deviato "B" di km. 32,500 con le seguenti fermate: Filadelfia (Piazza Serrao km.0,000) - Bivio Serrao (km. 3,500) - Bivio Francavilla A. (km. 4,700) - Francavilla Angitola (Monumento ai Caduti km. 6,200) - Bivio Francavilla A. (km. 4,700) - Bivio Angitola (km. 12,100) - Innesco A/3 Pizzo Calabro (solo itinerario km. 12,200) - Svincolo A/3 S. Onofrio (solo itinerario km. 23,000) - Vibo Valentia (Terminal Bus km. 32,500).</p>	326	<p>a</p>	<p>Una coppia di corse feriate sul percorso intero di km.54,400, esclusa la sola diramazione estiva a Torre Mezza Praia;</p>	AR	F	227	1	54.400	24.697.600
	326	b	<p>Una coppia di corse feriate POMERIDIANA sul percorso intero di km.54,400, esclusa la sola diramazione estiva a Torre Mezza Praia;</p>	AR	F	227	1	54.400	24.697.600
	326	d	<p>Una coppia di corse feriate sul percorso parziale "A" Filadelfia - Vibo Valentia, comprese le diramazioni per Francavilla Angitola e Stazione ferroviaria di Francavilla Angitola, di km.37,400;</p>	AR	F	227	1	37.400	16.979.600
	326	f	<p>Una coppia di corse feriate, nel periodo scolastico, sul percorso parziale Stazione ferroviaria di Francavilla Angitola - Filadelfia, compresa la diramazione per Francavilla Angitola, di km. 16,000;</p>	AR	F	131	1	16.000	4.192.000
	326	g	<p>Due coppie di corse feriate, nel periodo scolastico, sul percorso deviato "B" Filadelfia - Vibo Valentia, compresa la diramazione per Francavilla Angitola, di km. 32,500;</p>	AR	S	131	2	32.500	17.030.000
<p>Il servizio si svolge sul percorso di Km. 85,200 + Km. 2,900 di diramazione per Francavilla Angitola, con le seguenti fermate: Polla (Menniti km.0,000) - Bivio Cella (km.1,400) - Polla (Tre Croci km.2,600) - Contrada Lia (km.5,000) - Contrada Maiodi (km.7,000) - Bivio Cenadi (8,200) - Contrada Aloisi (km.9,200) - Contrada Doringhi (km.9,900) - Contrada Vattiali (km.11,200) - Contrada Nucarelli (km.12,100) - Filadelfia (km.16,400) - Bivio Montesoro (km.19,900) - Bivio Francavilla km.21,100) - Francavilla Angitola (km.22,800) - Bivio Francavilla (km.21,100) - Bivio Montesoro (km.19,900) - Montesoro (km.23,800) - Bivio Acconia (km.27,000) - Acconia (km.29,400) - Bivio Lido di Curinga (km.32,100) - Bivio San Pietro Lamezia (km.35,400) - Bivio Bellafemmina (km.42,600) - Stazione F.S. Lamezia Terme (km.43,700) - S. Eufemia Lamezia (Piazza km.44,200) - Innesco S.S. 280 (solo itinerario) - Calanzaro (Piazza Montenegro km. 85,200).</p>	327	a	<p>Una coppia di corse feriate sul percorso intero, compresa la diramazione, di km. 91,000;</p>	AR	F	227	1	91.000	41.314.000
<p>Il servizio si svolge sul percorso di Km.63,200, con le seguenti fermate: Vibo Valentia (Piazza A.Moro km.0,000) - Snam Progetti (bivio km.3,300) - Nuovo Pignone (bivio km.10,700) - Vibo Marina (km.12,000) - Pizzo Calabro (km.19,500) - Bivio Angitola (km.22,700) - Bivio Curinga (km.31,000) - Bivio Stabilimento S.I.R. (km.38,000) - Bivio Aeroporto di Lamezia Terme (km.46,000) - Stazione F. S. di Lamezia Terme (km.49,400) - Sambiasse (Piazza Fiorentino km.54,900) - Nicastro (Autostazione km.63,200).</p>	328	a	<p>Una coppia di corse feriate sul percorso Nicastro - Vibo Valentia, di km.63,200;</p>	AR	F	227	1	63.200	28.692.800
	328	b	<p>Una coppia di corse feriate, nel periodo scolastico, sul percorso Stazione di Francavilla Angitola - Nicastro, di km. 39,700;</p>	AR	S	131	1	39.700	10.401.400
									39.094.200




<p>Il servizio si svolge sul PERCORSO "A" di km. 43.500 + 1.500 di diramazione per il Bivio di Filadelfia, con le seguenti fermate: Polia (Piazza Ballarista) - Bivio Cellia (km. 1.500) - Bivio Menniti (km. 2.500) - Passo dell'Acqua (km. 5.500) Località San Rocco di Monterosso (km. 9.000) - Monterosso Calabro (Bar La Groteria km. 9.800) - Bivio Monterosso (km. 16.600) - Bivio Angiola (km. 24.800) - Bivio Filadelfia (km. 25.400) - Bivio Angiola (km. 24.800) - Stazione F. S. di Francavilla Angiola (km. 26.300) - Bivio Filadelfia (km. 25.400) - Bivio Angiola (km. 24.800) - Prangi (km. 28.500) - Pizzo Calabro (Piazza S. Francesco km. 31.600) - Bivio Pizzo S. S. 18 (km. 32.500) Bivio Stazione F. S. di Pizzavivbo (km. 35.500) - Vibo Valentia (km. 43.500);</p> <p>e sul PERCORSO "B" di Km. 38.900, con le seguenti fermate: Contrada Lia (km. 0.000) - Polia (Tre Croci km. 2.000) - Bivio Cellia (km. 3.500) - Bivio Menniti (km. 4.500) - Contrada Polifio (km. 5.900) - Contrada Cannella (km. 12.800) - Pizzo Calabro (Piazza San Francesco km. 24.700) - Vibo Valentia (Ospedale Civile km. 34.400) - Vibo Valentia (Bar Charlie Chaplin km. 35.400) - Vibo Valentia (Biblioteca km. 35.700) - Vibo Valentia (Piazza S. Leoluca km. 37.500) - Vibo Valentia (I.T.S. km. 38.900)</p>	<p>329</p> <p>a</p> <p>Due coppie di corse ferriali sul percorso "A" Polia Tre Croci - Vibo Valentia, compresa la diramazione, di km. 46.500</p>	<p>AR</p> <p>F</p>	<p>227</p> <p>2</p>	<p>46.500</p> <p>42.222.000</p>	
<p>Una coppia di corse ferriali, nel periodo scolastico, sul percorso parziale "A" Località San Rocco di Monterosso Calabro - Vibo Valentia, esclusa la diramazione, di km. 34.500</p>	<p>b</p>	<p>AR</p> <p>S</p>	<p>131</p> <p>1</p>	<p>34.500</p> <p>9.039.000</p>	
<p>Una coppia di corse ferriali sul percorso intero deviato "B", di Km. 38.900</p>	<p>c</p>	<p>AR</p> <p>F</p>	<p>227</p> <p>1</p>	<p>38.900</p> <p>17.660.600</p>	<p>68.921.600</p>
<p>Il servizio si svolge sul PERCORSO "A" di km. 56.400 + le diramazioni di km. 4.700 per Molara, di km. 2.800 per Mongrassano e di km. 0.800 per la Stazione ferroviaria di Torano, con le seguenti fermate: Cimino (km. 0,000) - Bivio Cimino (km. 0,300) - C.da Fabbrica (km. 1,400) - C.da Ciardullo (km. 2,400) - C.da Marina (km. 3,500) - C.da Varco Butiolo (km. 4,300) - Rimgli (km. 5,800) - Molara (km. 7,700) - Molara (km. 9,000) - Molara (km. 9,800) - Varco Butiolo (km. 11,700) - C.da Ragapedi (km. 6,000) - S.Marco Argentano (Ospedale km. 7,300) - S. Marco Argentano (Piazza Riforma km. 8,900) - Bivio Cervicali (km. 11,700) - Mongrassano (km. 14,500) - Bivio Cervicali km. 11,700) - C. da Varcodiano (km. 17,700) - Bivio Stabilimenti Terula (km. 24,400) - Stazione ferroviaria di Mongrassano (km. 25,300) - Svincolo A/3 Torano (km. 30,000) - Stazione ferroviaria di Torano Castello (km. 30,800) - Svincolo A/3 di Torano Calabro (km. 30,000) - Svincolo A/3 Rose-Luzzi (km. 41,300) - Bivio S.S. 19 per Rose (km. 42,800) - Bivio Montilio (km. 44,300) - Scalo Casiglione (km. 49,700) - Casenza (Stazione di servizio Esso km. 55,900) - Casenza (Autostazione km. 56,400);</p> <p>sul PERCORSO "B" di km. 44.300 + km. 0.900 il Liceo Classico/ITG di S. Marco A. e di km. 2.800 di diramazione per Mongrassano, con le seguenti fermate: Cimino (km. 0,000) - Bivio Cimino (km. 0,300) - C. da Fabbrica (km. 1,400) - C. da Ciardullo (km. 2,400) - C. da Marina (km. 3,500) - C. da Varco Butiolo (km. 4,300) - C. da Ragapedi (km. 6,000) - S. Marco Argentano (Ospedale km. 7,300) - S. Marco Argentano (Piazza Riforma km. 8,900) - Bivio Cervicali (km. 11,700) - Argentano (Liceo Classico /I.T.C.S. di Via D. Alighieri km. 9,500) - S. Marco Argentano (Piazza Riforma km. 8,900) - Bivio Cervicali (km. 11,700) - Mongrassano (km. 14,500) - Bivio Cervicali km. 11,700) - C. da Varcodiano (km. 17,700) - Bivio Stabilimenti Terula (km. 24,400) - Stazione ferroviaria di Mongrassano (km. 25,300) - Svincolo A/3 Torano Calabro (km. 30,000) - Stazione ferroviaria di Torano Castello (km. 30,800) - Bivio Perliano (km. 35,200) - Bivio Serrano (km. 37,200) - Torano (km. 38,200) - Bivio S. Martino di Finlia (42,400) - S. Giacomo di Cerzeto (km. 43,000) - Cerzeto (km. 44,300)</p> <p>sul PERCORSO "C" di km. 13.500, con le seguenti fermate: Cerzeto (Bar km. 0,000) - S. Giacomo di Cerzeto (km. 1,300) - Bivio S. Martino di Finlia (km. 1,900) - Torano Castello (km. 6,100) - Bivio Serrano (km. 7,100) - Bivio Perliano (km. 9,100) - Stazione ferroviaria di Torano (km. 13,500);</p> <p>e sul PERCORSO "D" di km. 14.200, con le seguenti fermate: Cerzeto (Bar km. 0,000) - S. Giacomo di Cerzeto (Ufficio Postale km. 1,300) - Bivio S. Martino di Finlia (km. 1,900) - Torano Castello (km. 6,300) - Bivio</p>	<p>330</p> <p>a</p> <p>6 c.c. ferriali sul percorso intero "A", comprese le diramazioni per Mongrassano e Stazione ferroviaria di Torano, di km. 63.600;</p>	<p>AR</p> <p>F</p>	<p>227</p> <p>6</p>	<p>63.600</p> <p>173.246.400</p>	
<p>1 corsa ferriale sul percorso intero "A", comprese le diramazioni per Mongrassano e per la stazione ferroviaria di Torano, di km. 63.600;</p>	<p>b</p>	<p>A</p> <p>F</p>	<p>227</p> <p>1</p>	<p>63.600</p> <p>14.437.200</p>	
<p>2 corse ferriali sul percorso intero "A", comprese le diramazioni per Mongrassano e per la stazione ferroviaria di Torano, di km. 63.600;</p>	<p>c</p>	<p>A</p> <p>F</p>	<p>227</p> <p>2</p>	<p>63.600</p> <p>28.874.400</p>	
<p>1 c.c. ferriale, nel periodo scolastico, sul percorso intero "A", comprese le diramazioni per Mongrassano e per la stazione ferroviaria di Torano, di km. 63.600;</p>	<p>d</p>	<p>AR</p> <p>S</p>	<p>131</p> <p>1</p>	<p>63.600</p> <p>16.663.200</p>	
<p>1 c.c. ferriale serale, nei periodi 1/01 - 31/07 e 10/09 - 31/12, sul percorso intero "A", comprese le diramazioni per Mongrassano e per la stazione ferroviaria di Torano, di km. 63.600;</p>	<p>e</p>	<p>AR</p> <p>SU</p>	<p>194</p> <p>1</p>	<p>63.600</p> <p>24.676.800</p>	
<p>1 c.c. ferriale sul percorso intero "A", con partenza da Casenza, comprese le diramazioni per Mongrassano e per la stazione ferroviaria di Torano, di km. 63.600;</p>	<p>f</p>	<p>AR</p> <p>F</p>	<p>227</p> <p>1</p>	<p>63.600</p> <p>28.874.400</p>	

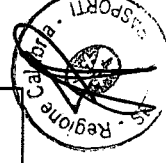


[Handwritten signature]

330	g	Diramazione per il Liceo Classico/ITCG di Via D. Alighieri di S. Marco A., di km. 0,900, da effettuarsi con la c.c. feriale di cui alla precedente lettera f nel solo periodo scolastico	AR	F	131	1	900	235.800	
330	h	1 c.c. feriale sul percorso intero "B", compresa la sola diramazione per Mongrassano, di km. 49,900;	AR	F	227	1	49.900	22.654.600	
330	i	Diramazione per il Liceo Classico/ITCG di Via D. Alighieri di S. Marco A., di km. 0,900, da effettuarsi con la c.c. feriale di cui alla precedente lettera h nel solo periodo scolastico	AR	F	131	1	900	235.800	
330	j	10 c.c. feriali sul percorso intero "C", di km. 13,500;	AR	F	227	10	13.500	61.290.000	
330	k	1 c.c. feriale, nei giorni da lunedì a venerdì del periodo scolastico, sul percorso intero "C", di km. 13,500;	AR	F	111	1	13.500	2.997.000	
330	l	2 c.c. feriali, nei periodi 1/01 - 31/07 e 10/09 - 31/12, sul percorso intero "C", di km. 13,500;	AR	SU	194	2	13.500	10.476.000	
330	m	3 c.c. feriali sul percorso intero "D", di km. 14,200;	AR	F	227	3	14.200	19.340.400	404.002.000
331	a	2 c.c. feriali sul percorso intero, di km. 56,800	AR	F	227	2	56.800	51.574.400	
331	b	1 c.c. feriale, nel periodo scolastico, sul percorso intero, di km. 56,800;	AR	S	131	1	56.800	14.881.600	66.455.000
332	a	1 c.c. feriale sul percorso parziale "A" S. Marco A. (Piazza Riforma) - Bivio Stazione ferroviaria di Tarsia, escluse le diramazioni, di km. 18,400	AR	F	227	1	18.400	8.353.600	
332	b	1 corsa feriale, nel periodo scolastico, sul percorso parziale "A" S. Marco A. (Piazza Riforma) - Bivio Stazione ferroviaria di Tarsia, escluse le diramazioni, di km. 18,400	A	S	131	1	18.400	2.410.400	
332	c	1 corsa feriale, nel periodo scolastico, sul percorso intero "A", escluse le diramazioni, di km. 19,300;	A	S	131	1	19.300	2.528.300	
332	d	1 corsa feriale sul percorso parziale "A" S. Marco Argentiano (Piazza Riforma) - Stazione di S. Marco/Roggiano, compresa la sola diramazione per Ghiandaro, di km. 14,300;	A	F	227	1	14.300	3.246.100	

Il servizio si svolge sul percorso di Km. 56,800, con le seguenti fermate:
 Cirino (km.0,000) - Bivio Cimino (km.0,300) - C.da Fabbrica (km.1,400) - C.da Ciardullo (km.2,400) - C.da Matina (km.3,500) - C.da Varco Bufalo (km.4,300) - C.da Ragapiedi (km.6,000) - S. Marco Argentiano (Ospedale km.7,300) - S. Marco Argentiano (Piazza Riforma km.8,900) - Bivio Cervicati (km.11,700) - Svincolo Cervicati (km.12,700) - C.da Peruccio (km.14,700) - C.da Varcochiaro (km.17,700) - C.da Zirriba (km.20,200) - C.da Cocchiato (km.22,400) - Stabilimento Tenuta (bivio 38 km.24,400) - Stazione ferroviaria di Mongrassano (km.26,300) - Svincolo A/3 Torano (km.30,000) - Svincolo A/3 Cosenza Nord (km.49,700) - Codenza (Stazione servizio Esso km.55,700) - Cosenza (Autostazione km.56,800).

Il servizio si svolge sul PERCORSO "A" di km. 18,400 + le diramazioni di km. 1,300 per Ghiandaro (Telefoni) e di km. 5,300 per Rodigiano Gravina; con le seguenti fermate:
 S. Marco Argentiano (Liceo Classico/ITCG km. 0,000) - S. Marco Argentiano (Piazza Riforma km. 0,900) - S. Marco Argentiano (Ospedale km. 2,500) - C.da Ragapiedi (km. 3,800) - C.da Varco Bufalo (km. 5,500) - C.da Matina (km. 6,300) - C.da Ciardullo (km. 7,400) - C.da Fabbrica (km. 8,400) - Bivio C.da Cimino (km. 9,500) - C.da Cimino (km. 9,800) - C.da Ghiandaro (Alimentari Sabato km. 10,500) - Ghiandaro (Telefoni km. 10,800) - C.da Ghiandaro (Alimentari Sabato km. 10,500) - C.da Cimino (km. 9,800) - Bivio C.da Cimino (km. 9,500) - Stazione ferroviaria di S. Marco/Roggiano (km. 12,800) - Roggiano Gravina (Piazza km. 17,900) - Stazione ferroviaria di S. Marco/Roggiano (km. 12,800) - C.da Pipero (km. 13,000) - C.da Cona (km. 13,500) - Svincolo A/3 Caselle (km. 15,000) - C.da Caselle (km. 16,800) - Bivio Stazione ferroviaria di Tarsia (km. 19,300);
 e sul PERCORSO "B" di km. 20,100, con le seguenti fermate:
 S. Marco Argentiano (Liceo Classico/ITCG km. 0,000) - S. Marco Argentiano (Piazza Riforma km.0,900) - S. Marco Argentiano (Ospedale km.2,500) - Ragapiedi (km.3,800) - Bivio Tabacchino (km.4,600) - C.da Testole (km.5,500) - C.da Coppollo (km.7,100) - C.da Jotta (Riv. Tabacchi km.8,000) - C.da Fabbrica (km.9,200) - Bivio Cimino (km.10,300) - Stazione S. Marco/Roggiano (km.13,400) - C.da Pipero (km.13,800) - C.da Cona (km.14,300) - Svincolo A/3 Caselle (km.15,800) - Bivio Caselle (km.17,600) - Bivio Stazione ferroviaria di Tarsia (km.20,100).



[Handwritten signature]

332	e	1 corsa feriale sul percorso parziale "A" Stazione ferroviaria di S.Marco/Roggiano - S. Marco Argentario, senza diramazioni, di km. 11,700;	A	F	227	1	11.700	2.555.900		
332	f	1 c.c. feriale sul percorso parziale "A" S. Marco Argentario - bivio Stazione ferroviaria di Tarsia, compresa la diramazione per Roggiano Gravina, di km. 29,000;	AR	F	227	1	29.000	13.166.000		
332	g	1 c.c. feriale, sul percorso parziale "B" S. Marco Argentario (Piazza Riforma)- bivio Stazione ferroviaria di Tarsia, di km. 19,200;	AR	F	227	1	19.200	8.716.800		
332	h	1 c.c. feriale, nel periodo scolastico, sul percorso intero "B" di km. 20,100;	AR	S	131	1	20.100	5.266.200		
332	i	1 c.c. feriale sul percorso parziale "B" Stazione ferroviaria di Tarsia - S. Marco Argentario, di km. 19,200;	AR	F	227	1	19.200	8.716.800	55.080.100	
<p>Il servizio si svolge sul percorso di km. 111,800 + le diramazioni di km. 2.800 per Mongrassano e di km. 8.800 per Fuscaldo Marina, con le seguenti fermate:</p> <p>Cerreto (Bar km 0,000) - S. Giacomo di Cerreto (km 1,300) - Bivio S. Martino di F. (km. 1,900) - Torano Castello (km 6,100) - Bivio Sartano (km 7,100) - Bivio Perilano (km. 9,100) - Stazione ferroviaria di Torano (km 13,500) - Svincolo A13 Torano (km. 14,300) - Stazione ferroviaria di Mongrassano (km 18,000) - Stabilimenti Tenuta (Bivio 38 km 19,900) - C.da Varocchiaro (km 25,600) - Bivio Cervicali (km 32,600) - Mongrassano (Piazza km 35,400) - Bivio Cervicali (km 32,600) - S. Marco Argentario (Caserna Carabinieri km 35,400) - S. Marco A. (Ospedale km 37,000) - C.da Ragapiedi (km 38,300) - Bivio C.da Varco Butalo (km 39,800) - Superstrada delle Terme (solo itinerario) - Bivio S.S. 18 (km 66,400) - Bivio Variante (km 68,300) - Fuscaldo Marina (km 76,900) - Bivio Variante km 68,300 - Bivio Cetaro Marina (km 73,100) - Bivio Ospedale di Cetaro (km 75,700) - Bivio Belvedere Marittimo (km 88,500) - Bivio Marina di Diamante (km 96,200) - Scalinata (Autostazione km. 111,800);</p> <p>Il servizio si svolge sul PERCORSO "A" di km. 55,200 + km. 0,900 di diramazione per il Lineo Classico/TCG di S. Marco A., con le seguenti fermate:</p> <p>Cervicali (km.0,000) - Bivio Cervicali (km.2,300) - S. Marco Argentario (ex Caserna Carabinieri km. 5,100) - S. Marco Argentario (Libero Classico/TCG km. 6,000) - S. Marco Argentario (ex Caserna Carabinieri km. 5,100) - S. Marco Argentario (Ospedale km. 6,700) - C.da Ragapiedi (km. 8,000) - C.da Varco Butalo (km.9,700) - C.da Maitra (km. 10,500) - C.da Ciardullo (km. 11,600) - C.da Fabbrica (km. 12,600) - Bivio Cimino (km.13,700) - Cimino (km. 14,00) - C.da Ghiandaro (km. 15,000) - Valle Sacchini (km.18,000) - Bivio S.S. 19 Ferrarotti (km.19,600) - Conico di Frassia (km.22,000) - Bivio Cocchiato (km.22,800) - Stazione ferroviaria di Mongrassano (km.24,700) - Svincolo A13 Torano (km.28,400) - Svincolo A13 Cosenza Nord (km.46,100) - Cosenza (Autostazione km.55,200);</p> <p>Il servizio si svolge sul PERCORSO "B" di km. 59,400, con le seguenti fermate:</p> <p>Cervicali (km. 0,000) - Bivio Cervicali (km. 2,300) - S. Marco Argentario (Caserna Carabinieri km. 5,100) - S. Marco Argentario (Ospedale km. 6,700) - C.da Ragapiedi (km. 8,000) - C.da Varco Butalo (km. 9,700) - C.da Maitra (km. 10,500) - C.da Ciardullo (km. 11,600) - C.da Fabbrica (km. 12,600) - Bivio Cimino (km. 13,700) - Cimino (km. 14,000) - C.da Ghiandaro (km. 15,000) - Valle Sacchini (km. 18,000) - Bivio S.S. 19 Ferrarotti (km. 19,600) - Svincolo A13 Tarsia (km. 20,200) - Svincolo A13 Cosenza Nord (km. 52,300) - Cosenza (Autostazione km. 59,400);</p>										
334	a	2 c.c. feriali sul percorso intero "A", senza diramazione, di km. 55,200	AR	F	227	2	55.200	50.121.600		
334	b	Diramazione per il Lineo Classico/TCG di Via D. Allighieri di S. Marco A., di km. 0,900, da effettuarsi con due delle 3 c.c. feriali di cui alla successiva lettera d nel solo periodo scolastico	AR	F	131	2	900	471.600		
334	c	1 corsa feriale sul percorso parziale "A" Cosenza - S. Marco Argentario, di km. 50,100;	R	F	227	1	50.100	11.372.700		
334	d	3 c.c. feriali sul percorso parziale "A" Cervicali - S. Marco Argentario, di km. 6,700;	AR	F	227	3	6.700	9.125.400		
334	e	1 c.c. feriale sul percorso parziale "A" S. Marco A. (Caserna Carabinieri) - Cervicali, di km. 5,100	AR	F	227	1	5100	2.315.400		
334	f	1 c.c. feriale sul percorso intero "B" di km. 59,400.	AR	F	227	1	59.400	26.987.600		
334	g	1 c.c. feriale sul percorso parziale "B" Cervicali - Stabilimento Tenuta, di km.22,800	AR	F	227	1	22.800	10.351.200		110.725.500



335	a	1 c.c. feriale, nel periodo scolastico, sul percorso intero, comprese le sole diramazioni per il Liceo Classico/ITCG di S.Marco A. e Molara, di km. 60,400;	AR	S	131	1	60.400	15.824.800	
335	b	1 c.c. feriale, nel periodo scolastico, sul percorso intero, comprese le sole diramazioni per Mongrassano e Cerzeto, di km. 58,600;	AR	S	131	1	58.600	15.353.200	31.176.000
336	-								
337	a	2 c.c. feriali sul percorso intero "A", di km. 27,400;	AR	F	227	2	27.400	24.879.200	
337	b	2 c.c. feriali sul percorso intero "B", di km. 32,700;	AR	F	227	2	32.700	29.691.600	
337	c	1 c.c. feriale sul percorso parziale "B" S.Marco Argentiano - Ghiandaro, di km. 10,600;	AR	F	227	1	10.600	4.812.400	59.383.200
338	a	1 c.c. feriale sul percorso intero di km. 24,700.	AR	F	227	1	24.700	11.213.800	
338	b	Diramazione per il Liceo Classico/ITCG di Via D. Alighieri di S.Marco A., di km 0,900, da effettuarsi con la c.c. feriale di cui alla lettera precedente a nel solo periodo scolastico	AR	S	131	2	900	471.600	11.685.400


Il servizio si svolge sul percorso di km. 49,200 + le diramazioni di km. 0,900 per il Liceo Classico/ITCG di S. Marco A., di km. 4,700 per Molara, di km. 2,800 per Mongrassano e di km. 1,900 per Cerzeto, con le seguenti fermate:
 Cirifino (km. 0,000) - Bivio Cirifino (km. 0,300) - C.da Fabbrica (km. 1,400) - C.da Ciardullo (km. 2,400) - C.da Malina (km. 3,500) - C.da Varco Bufalo (km. 4,300) - Rinigli (km. 5,800) - Malosa (km. 7,000) - Molara (km. 9,000) - C.da Palmieri (km. 7,300) - Rinigli (km. 5,800) - Varco Bufalo (km. 4,300) - C.da Ragapedi (km.6,000) - S.Marco Argentiano (Ospedale km.7,300) - S. Marco Argentiano (Caserma Carabini km.8,900) - Bivio Cervicati (km.11,700) - Mongrassano (km.14,500) - Bivio Cervicati km 11,700) - C.da Varcocchiaro (km.17,700) - Bivio Stablimenti Tenuta (km.24,400) - Stazione ferroviaria di Mongrassano (km.26,300) - Svincolo A/3 Torfano C. (km. 30,000) - Stazione ferroviaria di Torfano Caselle (km.30,800) - Bivio Peritano (km. 35,200) - Bivio Saritano (km. 37,200) - Torfano (km. 38,200) - Bivio S. Martino di Finita (42,400) - S. Giacomo di Cerzeto (km. 43,000) - Cerzeto (km 44,300) - S. Giacomo di Cerzeto (km 43,000) - Bivio S. Martino di Finita (42,400) - Santa Maria le Grotte (km 49,200).

Il servizio si svolge sul percorso di Km. 49,200, con le seguenti fermate:
 S. Marco Argentiano (Caserma C.C. km. 0,000) - S. Marco Argentiano (Ospedale km.1,600) - C.da Ragapedi (km.2,900) - C.da Varco Bufalo (km.4,600) - C.da Malina (km.5,400) - C.da Ciardullo (km. 6,500) - C.da Fabbrica (km. 7,500) - Bivio Cirifino (km. 8,500) - Pinella Casello 114 (km. 49,200).

Il servizio si svolge sul PERCORSO "A" di Km. 27,400, con le seguenti fermate:
 Cirifino (km. 0,000) - Ghiandaro (km. 1,000) - Croce Russo (km. 2,100) - Manca dei Preti (km. 2,700) - Fattoria Partenope (km. 4,100) - Bivio Marinello (km. 4,900) - Valle Vecchia (km. 5,800) - C.da Tocco (km. 6,500) - C.da Palmieri (km. 7,300) - Marinello (Aliphanare Lecce km. 7,700) - Fattoria Cipolla (km. 8,300) - Tabacchino Quintieri (km. 8,700) - Fattoria Garitano (km. 9,200) - C.da Frassia (km. 10,300) - Bivio S.S. 19 (Frassia km. 11,000) - Bivio S.S. 19 Ferramonti (km. 12,900) - Valle Sacchini (km. 14,500) - Ghiandaro (km. 17,500) - Cirifino (km.18,500) - Bivio Cirifino (km. 18,800) - C.da Fabbrica (km. 19,900) - C.da Ciardullo (km. 20,900) - C.da Malina (km. 22,000) - C.da Varco Bufalo (km. 22,800) - C.da Ragapedi (km. 24,500) - S. Marco Argentiano (Ospedale km. 25,800) - S. Marco (Caserma C.C. km. 27,400).

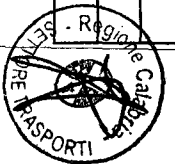
e sul PERCORSO "B" di km. 32,700, con le seguenti fermate:
 Cirifino (Rimessa Fata km. 0,000) - Ghiandaro (km. 1,000) - Croce Russo (km. 2,100) - Manca dei Preti (km. 2,700) - Fattoria Partenope (km. 4,100) - Bivio Marinello (km. 4,900) - Fattoria Carnevale (km. 5,300) - Tabacchino Filice (km. 5,800) - C.da Prichivalle (km. 7,000) - C.da Cataldo (km. 8,500) - Bivio Cataldo (km. 9,900) - Azienda Bosco (km. 11,100) - Azienda Lecce (km. 12,100) - Stablimento Tenuta (Bivio 38 km. 14,200) - Bivio S.S. 19 per Ferramonti (km. 17,500) - Valle Sacchini (km. 19,100) - Ghiandaro (km. 22,100) - Croce Russo (km. 23,200) - Manca dei Preti (km. 23,800) - Fattoria Partenope (km. 25,200) - Bivio Marinello (km. 26,000) - Fattoria Carnevale (km. 26,400) - Tabacchino Filice (km. 26,900) - Fattoria Giamparelli (km. 27,700) - Bivio Valenione (km. 28,100) - Bivio Tabacchino (km. 29,000) - C.da Ragapedi (km. 29,600) - S. Marco Argentiano (Ospedale km. 31,100) - S. Marco Argentiano (Caserma C.C. km. 32,700).

Il servizio si svolge sul percorso di Km. 24,700, con le seguenti fermate:
 Cirifino (km. 0,000) - Bivio Cirifino (km. 0,300) - Stazione ferroviaria S. Marco A./Roggiano G. (km. 3,400) - C.da Pipro-Nardo (km. 3,800) - C.da Cona - Stazione Servizio Total (km. 4,300) - Cavalcavia (km. 4,700) - Svincolo A/3 Caselle (km.5,800) - C.da Caselle Inferiore (km.7,600) - Caselle Inferiore (km.8,400) - Cavalcavia (km.11,700) - C.da Cona (Stazione di servizio Total (km.12,100) - C.da Pipro (Nardo km.12,600) - Stazione ferroviaria S. Marco A./Roggiano G. (km. 13,000) - Bivio Cirifino (km. 16,100) - C.da Fabbrica (km. 17,200) - C.da Ciardullo (km. 18,200) - C.da Malina (km. 19,300) - C.da Varco Bufalo (km. 20,100) - C.da Ragapedi (km. 21,800) - S. Marco Argentiano (Ospedale km. 23,100) - S. Marco Argentiano (Caserma C.C. km. 24,700).



[Handwritten signature]

<p>Il servizio si svolge sul percorso di km. 72,200, + le diramazioni di km. 13,500 per Cerzeto, di km. 0,400 per Cervicati e di km. 2,800 per Montegrassano, con le seguenti fermate: Stazione ferroviaria di Torino (km. 0,000) - Bivio Perlano (km. 4,400) - Bivio Sartano (km. 6,400) - Torino Castello (km. 7,400) - Bivio S. Martino di F. (km. 11,600) - S. Giacomo di Cerzeto (km. 12,200) - Cerzeto (Bar. km. 13,500) - S. Giacomo di Cerzeto (km. 12,200) - Bivio S. Martino di F. (km. 11,600) - Torino Caselle (km. 7,400) - Bivio Sartano (km. 6,400) - Bivio Perlano (km. 4,400) - Stazione ferroviaria di Torino (km. 0,000) - Svincolo A/3 di Torino (km. 0,800) - Stazione ferroviaria di Montegrassano (km. 4,500) - Stabilimenti Tenuia (Bivio 38 km. 6,400) - C.da Varcochiaro (km. 13,100) - Bivio Cervicati (km. 17,200) - Cervicati (km. 17,600) - Bivio Cervicati (km. 17,200) - Bivio Montegrassano (km. 19,100) - Montegrassano (Piazza km. 21,900) - Bivio Montegrassano (km. 19,100) - S. Marco Argentario (Caesema CC km. 21,900) - S. Marco A. (Ospedale km. 23,500) - C.da Ragapiedi (km. 24,800) - Bivio Varcochiaro (km. 26,500) - C.da Marina (km. 27,300) - C.da Ciardullo (km. 28,400) - C.da Fabrica (km. 29,400) - Bivio Cimino (km. 30,500) - Svincolo A/3 Caselle (km. 35,000) - Svincolo A/3 Frascinetto (km. 64,300) - Castrovillari (km. 72,200).</p>	339	a	1 c.c. feriali sul percorso intero, comprese le diramazioni, di km. 105,600.	AR	F	227	1	105,600	47.942,400	47.942,400
<p>Il servizio si svolge sul percorso di Km. 34,500 + km. 1,000 di diramazione per Morano Calabro (Piazza Addolorata), con le seguenti fermate: Rotonda (Stazione di servizio AGIP km. 0,000) - Rotonda (Piazza Vittorio E. III km. 0,400) - Bovile (Bivio S. Lorenzo km. 2,300) - Bivio Montagna (km. 4,500) - Piè Valle (km. 5,600) - Campolunese (Hotel Pollino km. 13,900) - Pavano (Vivario Forestale km. 16,700) - Morano Calabro (Stazione di servizio GULF km. 26,200) - Morano Calabro (Piazza Addolorata km. 27,200) - Morano Calabro (Stazione di servizio GULF km. 26,200) - Castrovillari (Tribunale km. 34,500).</p>	340	a	1 c.c. feriale sul percorso intero, compresa diramazione, di km. 36,500.	AR	F	227	1	36,500	16.571,000	16.571,000
<p>Il servizio si svolge sul percorso di Km. 14,400, con le seguenti fermate: Rotonda (km. 0,000) - Bovile (km. 2,400) - Bivio Montagna (km. 4,500) - Piè Valle (km. 5,600) - Bivio Morimanno (km. 6,800) - Morimanno (Villaggio scolastico km. 14,400).</p>	341	a	3 c.c. feriali sul percorso intero di km. 14,400.	AR	F	227	3	14,400	19.612,800	19.612,800
<p>Il servizio si svolge sul percorso di km. 12,200, con le seguenti fermate: Firmo (Ufficio Postale km.0,000) - Firmo (Piano degli Schiavi km. 1,900) - Ospedale di Lungro (km. 4,700) - Lungro (P.zza Skanderberg Km.7,600) - Lungro (Quartieri musicali km.8,400) - Acquafredda (Piazza Vittorio Emanuele III km.12,200).</p>	342	a	4 c.c. feriali sul percorso intero di km. 12,200.	AR	F	227	4	12,200	22.155,200	22.155,200
<p>Il servizio si svolge sul percorso di km. 12,200 + km. 0,400 di diramazione per Stazione ferroviaria di Montalto/Rose, con le seguenti fermate: Cupone (Fontana km.0,000) - Rose (Piazza Cipitelli km. 2,400) - Rose (Cultura km. 3,100) - Rose (Santicecili km. 4,400) - Bivio Crati (km. 6,500) - Bivio Stazione ferroviaria di Montalto/Rose (km. 9,400) - Stazione ferroviaria di Montalto/Rose (km. 9,800) - Bivio Stazione ferroviaria di Montalto/Rose (km. 9,400) - Bivio SS per 19 per Rose (km.12,100) - Bivio Montalto (km. 13,600) - Ssalo Castiglione C. (km. 19,000) - Cosenza (Stazione di servizio ESSO km. 24,600) - Cosenza (Autostazione km. 25,700).</p>	342	b	3 c.c. feriali sul percorso Acquafredda-Ospedale di Lungro di km. 7,500	AR	F	227	3	7,500	10.215,000	10.215,000
<p>Il servizio si svolge sul percorso di km. 12,200 + km. 0,400 di diramazione per Cupone (Fontana), con le seguenti fermate: Cupone (Fontana km.0,000) - Rose (Piazza Cipitelli km. 2,400) - Rose (Cultura km. 3,100) - Rose (Santicecili km. 4,400) - Bivio Crati (km. 6,500) - Bivio Stazione ferroviaria di Montalto/Rose (km. 9,400) - Stazione ferroviaria di Montalto/Rose (km. 9,800) - Bivio Stazione ferroviaria di Montalto/Rose (km. 9,400) - Bivio SS per 19 per Rose (km.12,100) - Bivio Montalto (km. 13,600) - Ssalo Castiglione C. (km. 19,000) - Cosenza (Stazione di servizio ESSO km. 24,600) - Cosenza (Autostazione km. 25,700).</p>	342	c	2 c.c. feriali, nel periodo scolastico, sul percorso Firmo-Lungro di km. 7,600.	AR	S	131	2	7,600	3.982,400	3.982,400
<p>Il servizio si svolge sul percorso di km. 12,200 + km. 0,400 di diramazione per Cupone (Fontana), con le seguenti fermate: Cupone (Fontana km.0,000) - Rose (Piazza Cipitelli km. 2,400) - Rose (Cultura km. 3,100) - Rose (Santicecili km. 4,400) - Bivio Crati (km. 6,500) - Bivio Stazione ferroviaria di Montalto/Rose (km. 9,400) - Stazione ferroviaria di Montalto/Rose (km. 9,800) - Bivio Stazione ferroviaria di Montalto/Rose (km. 9,400) - Bivio SS per 19 per Rose (km.12,100) - Bivio Montalto (km. 13,600) - Ssalo Castiglione C. (km. 19,000) - Cosenza (Stazione di servizio ESSO km. 24,600) - Cosenza (Autostazione km. 25,700).</p>	342	d	1 c.c. feriale, nel periodo scolastico, sul percorso parziale Acquafredda - Lungro di km. 4,600.	AR	S	131	1	4,600	1.205,200	1.205,200
<p>Il servizio si svolge sul percorso di km. 12,200 + km. 0,400 di diramazione per Cupone (Fontana), con le seguenti fermate: Cupone (Fontana km.0,000) - Rose (Piazza Cipitelli km. 2,400) - Rose (Cultura km. 3,100) - Rose (Santicecili km. 4,400) - Bivio Crati (km. 6,500) - Bivio Stazione ferroviaria di Montalto/Rose (km. 9,400) - Stazione ferroviaria di Montalto/Rose (km. 9,800) - Bivio Stazione ferroviaria di Montalto/Rose (km. 9,400) - Bivio SS per 19 per Rose (km.12,100) - Bivio Montalto (km. 13,600) - Ssalo Castiglione C. (km. 19,000) - Cosenza (Stazione di servizio ESSO km. 24,600) - Cosenza (Autostazione km. 25,700).</p>	342	e	1 c.c. feriale sul percorso intero di km. 12,200.	AR	F	227	1	12,200	5.538,800	46.547,000
<p>Il servizio si svolge sul percorso di km. 40,800 + km. 0,500 di diramazione per Cupone (Fontana), con le seguenti fermate: Rose (Piazza Cipitelli km.0,000) - Contrada Saporito (Bivio km. 1,900) - Cupone (Fontana km. 2,400) - Contrada Saporito (Bivio km. 1,900) - Sovaralle (km. 3,800) - Serra Pirelli (km. 5,900) - Ssilo Casa cantoniera km. 7,700) - Donnarumma (km. 11,400) - Castellara (Bivio km. 14,800) - Varco S. Mauro (km. 21,100) - Bivio Guzzardi (km. 24,800) - Casino Casentino (km. 27,400) - Casino Morrelli (km. 28,800) - Casino Migliano (km. 30,100) - Casino Percaccante (km. 33,600) - Casino Guzzolino (km. 34,800) - Moccione (Stazione F.C. km. 37,800) - Camigliatello (EPT km. 39,800) - Camigliatello (Stazione F.C. km. 40,800).</p>	343	b	1 c.c. feriale sul percorso parziale Bivio S.S. 19 per Rose - Cosenza, di km. 13,600.	AR	F	227	1	11,800	5.357,200	28.783,600
<p>Il servizio si svolge sul percorso di km. 40,800 + km. 0,500 di diramazione per Cupone (Fontana), con le seguenti fermate: Rose (Piazza Cipitelli km.0,000) - Contrada Saporito (Bivio km. 1,900) - Cupone (Fontana km. 2,400) - Contrada Saporito (Bivio km. 1,900) - Sovaralle (km. 3,800) - Serra Pirelli (km. 5,900) - Ssilo (Casa cantoniera km. 7,700) - Donnarumma (km. 11,400) - Castellara (Bivio km. 14,800) - Varco S. Mauro (km. 21,100) - Bivio Guzzardi (km. 24,800) - Casino Casentino (km. 27,400) - Casino Morrelli (km. 28,800) - Casino Migliano (km. 30,100) - Casino Percaccante (km. 33,600) - Casino Guzzolino (km. 34,800) - Moccione (Stazione F.C. km. 37,800) - Camigliatello (EPT km. 39,800) - Camigliatello (Stazione F.C. km. 40,800).</p>	344	a	4 c.c. feriali sul percorso parziale Cupone - Bivio S. S. 19 per Rose, compresa la diramazione, di km. 12,900.	AR	F	227	4	12,900	23.426,400	23.426,400
<p>Il servizio si svolge sul percorso di km. 40,800 + km. 0,500 di diramazione per Cupone (Fontana), con le seguenti fermate: Rose (Piazza Cipitelli km.0,000) - Contrada Saporito (Bivio km. 1,900) - Cupone (Fontana km. 2,400) - Contrada Saporito (Bivio km. 1,900) - Sovaralle (km. 3,800) - Serra Pirelli (km. 5,900) - Ssilo (Casa cantoniera km. 7,700) - Donnarumma (km. 11,400) - Castellara (Bivio km. 14,800) - Varco S. Mauro (km. 21,100) - Bivio Guzzardi (km. 24,800) - Casino Casentino (km. 27,400) - Casino Morrelli (km. 28,800) - Casino Migliano (km. 30,100) - Casino Percaccante (km. 33,600) - Casino Guzzolino (km. 34,800) - Moccione (Stazione F.C. km. 37,800) - Camigliatello (EPT km. 39,800) - Camigliatello (Stazione F.C. km. 40,800).</p>	344	b	3 c.c. feriali sul percorso parziale Ssilo-Rose, compresa la diramazione, di km. 8,700.	AR	F	227	3	8,700	11.849,400	11.849,400
<p>Il servizio si svolge sul percorso di km. 40,800 + km. 0,500 di diramazione per Cupone (Fontana), con le seguenti fermate: Rose (Piazza Cipitelli km.0,000) - Contrada Saporito (Bivio km. 1,900) - Cupone (Fontana km. 2,400) - Contrada Saporito (Bivio km. 1,900) - Sovaralle (km. 3,800) - Serra Pirelli (km. 5,900) - Ssilo (Casa cantoniera km. 7,700) - Donnarumma (km. 11,400) - Castellara (Bivio km. 14,800) - Varco S. Mauro (km. 21,100) - Bivio Guzzardi (km. 24,800) - Casino Casentino (km. 27,400) - Casino Morrelli (km. 28,800) - Casino Migliano (km. 30,100) - Casino Percaccante (km. 33,600) - Casino Guzzolino (km. 34,800) - Moccione (Stazione F.C. km. 37,800) - Camigliatello (EPT km. 39,800) - Camigliatello (Stazione F.C. km. 40,800).</p>	344	c	1 c.c. feriale sul percorso parziale Rose - Ssilo, di km. 8,700	AR	F	227	1	8,700	3.949,800	3.949,800
<p>Il servizio si svolge sul percorso di km. 40,800 + km. 0,500 di diramazione per Cupone (Fontana), con le seguenti fermate: Rose (Piazza Cipitelli km.0,000) - Contrada Saporito (Bivio km. 1,900) - Cupone (Fontana km. 2,400) - Contrada Saporito (Bivio km. 1,900) - Sovaralle (km. 3,800) - Serra Pirelli (km. 5,900) - Ssilo (Casa cantoniera km. 7,700) - Donnarumma (km. 11,400) - Castellara (Bivio km. 14,800) - Varco S. Mauro (km. 21,100) - Bivio Guzzardi (km. 24,800) - Casino Casentino (km. 27,400) - Casino Morrelli (km. 28,800) - Casino Migliano (km. 30,100) - Casino Percaccante (km. 33,600) - Casino Guzzolino (km. 34,800) - Moccione (Stazione F.C. km. 37,800) - Camigliatello (EPT km. 39,800) - Camigliatello (Stazione F.C. km. 40,800).</p>	344	d	2 c.c. feriali sul percorso parziale Varco S.Mauro - Rose di km.19,100.	AR	F	227	2	19,100	17.342,800	17.342,800





344	e	1 c.c. feriale sul percorso parziale Rose - Varco S. Mauro, di km. 19,100	AR	F	227	1	19.100	8.671.400	
344	f	1 c.c. feriale, nel periodo scolastico, sul percorso parziale Rose - Slio, compresa la diramazione per Cupone (Fonliana) di km. 8,700	AR	F	131	1	8.700	2.279.400	44.092.800
345	a	11 c.c. feriali sul percorso intero di km. 20,700	AR	F	227	11	20.700	103.375.800	
345	b	2 c.c. feriale, nel periodo scolastico, sul percorso intero di km. 20,700;	AR	S	131	2	20.700	10.846.800	114.222.600
346	-								
347	a	1 corsa feriale sul percorso intero "A", compresa la diramazione, di km. 98,100;	A	F	227	1	98.100	22.268.700	
347	b	1 corsa feriale sul percorso intero con partenza da Cosenza, compresa la diramazione e la deviazione di percorso, di km. 103,200;	R	F	227	1	103.200	23.428.400	
347	c	1 corsa feriale sul percorso parziale "A" Cosenza - Fagnano Castello, compresa la diramazione, di km. 71,000;	A	F	227	1	71.000	16.117.000	
347	d	1 corsa feriale, nel periodo scolastico, sul percorso "A", Fagnano Castello - Cosenza, compresa la diramazione, di km. 71,000;	A	S	131	1	71.000	9.301.000	
347	e	3 c.c. feriali sul percorso "A", Fagnano Castello-Cosenza, compresa la diramazione, di km. 71,000;	AR	F	227	3	71.000	96.702.000	
347	f	1 c.c. feriale sul percorso "A" Fagnano Castello-Roggiano Gravina compresa la diramazione, di km. 20,900	AR	F	227	1	20.900	9.488.600	
347	g	1 c.c. feriale sul percorso "A" Fagnano Castello-Roggiano Gravina, esclusa la diramazione, di km. 19,900;	AR	F	227	1	19.900	9.034.600	
347	h	1 corsa feriale sul percorso "A", Scalo S. Marco/Roggiano - Roggiano Gravina, di km. 5,300;	A	F	227	1	5.300	1.203.100	
347	i	1 c.c. feriale sul percorso "B", Fagnano Castello-Cosenza, compresa la diramazione, di km. 79,700;	AR	F	227	1	79.700	36.183.800	
347	j	1 corsa feriale sul percorso "B", Roggiano Gravina-Fagnano Castello, compresa la diramazione, di km. 29,600;	R	F	227	1	29.600	6.719.200	

Il servizio si svolge sul percorso di Km. 20,700, con le seguenti fermate:
 Cupone (km. 0,000) - Rose (Piazza Cipititi km. 2,400) - Rose (Cultura km. 3,100) - Rose (Sanicelli km. 4,400) - Bivio Crati (km. 6,500) - Ponte Vallonari (km. 7,300) - Bivio Pianella (km. 8,400) - Ponte Arente (km. 9,500) - Bivio S. Pietro in Guarano (km. 12,400) - Scalo di Castiglione Cosentino (km. 14,300) - Contrada Macchia di Bosco (km. 17,300) - Casermette (km. 18,600) - Cosenza (Autostazione km. 20,700);

Il servizio si svolge sul percorso di Km. 57,100, con le seguenti fermate:
 Rose (Piazza Cipititi km. 0,000) - Rose (Cultura km. 0,700) - Rose (Sanicelli km. 2,000) - Bivio Crati (km. 4,100) - Bivio Rocchi (solo itinerario - km. 10,900) - Contrada Rocchi (km. 11,700) - Bivio Vermicelli (km. 13,500) - Contrada Bianchi (km. 14,300) - Contrada S. Stefano (km. 16,500) - Bivio S. S. 207 (solo itinerario - km. 19,600) - Bivio Fuscaldo Marine (km. 50,300 - solo itinerario) - Marina di Guardia Piemontese (km. 57,100);

Il servizio si svolge sul PERCORSO "A" di Km. 97,100 + km. 0,500 di diramazione per Joggi + km. 5,100 di deviazione di percorso nell'abitato di Cetraro solo sulla corsa di ritorno, con le seguenti fermate:
 Scalo ferroviario Cetraro (km. 0,000) - Cetraro (Piazza del Popolo km. 3,900) - Bivio S. Filippo (km. 7,900) - Lucia (km. 17,100) - Ridiacchio (km. 23,700) - Fagnano Castello (Autorimessa km. 27,100) - Fagnano Castello (p.zza Umberto I° km. 31,900) - Bivio Malvito/Fagnano (km. 34,300) - Bivio Joggi (km. 35,300) - Joggi (Chiesa S. Francesco km. 35,800) - Bivio Joggi (km. 35,300) - Bivio Pialette (km. 38,500) - Roggiano Gravina (piazza km. 47,000) - Scalo ferroviario S. Marco/Roggiano (km. 52,300) - Svincolo A/3 Spazzano (Caselle km. 55,000) - Svincolo A/3 Cosenza Nord (km. 59,000) - Cosenza (Autostazione km. 97,100);
 e sul PERCORSO "B" di km. 77,500 + km. 1,100 di diramazione per S. Caterina Albanese, con le seguenti fermate:
 Fagnano Castello (Autorimessa km. 0,000) - Fagnano Castello (Piazza Umberto I° km. 4,800) - Bivio Malvito/Fagnano (km. 7,200) - Bivio S. Caterina Albanese (km. 8,700) - S. Caterina Albanese (Monumento caduti km. 9,800) - Bivio S. Caterina Albanese (km. 8,700) - Malvito (p.zza Roma km. 11,800) - Bivio Vaditiri (km. 15,000) - Bivio Picorata (km. 18,400) - Villaggio Contadino (km. 21,000) - Contrada Settepani (km. 22,700) - Roggiano Gravina (km. 27,400) - Scalo ferroviario S. Marco/Roggiano (km. 32,700) - Svincolo Spazzano A/3 (Caselle km. 35,400) - Svincolo A/3 Cosenza Nord (km. 69,400) - Cosenza (Autostazione km. 77,500);



347	k	1 corsa triennale sul percorso "B", Roggiano Gravina - Fagnano Castello compresa la diramazione, di km 29.600.	A	F	227	1	29.600	6.719.200	
347	l	1 cor nei periodi 1/1-3/17 e 11/9-3/112 sul percorso Fagnano Castello - Bivio Peiorata compresa la diramazione per r. S. Caterina A. (lin. B) di Km 20,700	AR	F	194	1	20.700	8.031.600	
347	m	1 corsa triennale, nei periodi 1/1-3/17 e 11/9-3/112, sul percorso Bivio Peiorata - Fagnano Castello, compresa la diramazione per r. S. Caterina A. (lin. B) di Km 20,700	A	F	194	1	20.700	4.015.800	
347	n	1 c.c. triennale POMERIDIANA sul percorso parziale "A" Fagnano Castello - Roggiano Gravina, compresa la diramazione per "Joggi", in coincidenza, sia all'andata che al ritorno, con la coppia di corse triennale pomeridiana sul percorso parziale Roggiano Gravina - Castrovillari dell'autostrada Policastro - Castrovillari, di Km. 20.900.	AR	F	227	1	20.900	9.488.600	258.699.600
348	a	1 corsa triennale sul percorso intero, comprese le diramazioni, di km. 79.800	A	F	227	1	84.900	19.272.300	
348	b	1 corsa triennale, nei soli periodi 01/01 - 30/06 e 01/09 - 31/12, sul percorso parziale Ceirano - Malvito, comprese le diramazioni, di km. 52.300.	R	F	176	1	57.400	10.102.400	
348	c	1 corsa triennale, nei periodi 01/01 - 30/06 e 01/09-31/12, sul percorso Malvito - Scalo S.Marco, compresa la diramazione, di km. 27.500.	R	F	176	1	27.500	4.840.000	
348	d	1 corsa giornaliera, nel periodo 01/07-31/08, sul percorso Ceirano Mara - Scalo S. Marco, comprese le diramazioni, di km. 71.200.	R	G	62	1	71.200	4.414.400	38.629.100
Il servizio si svolge sul PERCORSO "A" di Km. 30,400 + le diramazioni di km. 1.100 per S. Caterina Albanese, di km. 2.400 per Fagnano Castello e di km. 0.500 per "Joggi" con le seguenti fermate: Vadilari (km.0,000) - Bivio Vadilari (km.3,300) - Malvito (p.zza Roma km.6,500) - Bivio S. Caterina Albanese (km.9,800) - S. Caterina Albanese (monumento Caduti km.10,700) - Bivio S. Caterina Albanese (km.9,800) - Bivio Malvito/Fagnano (km.11,100) - Fagnano Castello (autodivina km. 13,500) - Fagnano Castello (p.zza Umberto I° km.18,300) - Bivio Malvito/Fagnano (km.11,100) - Bivio "Joggi" (km.16,900) - "Joggi" (Chiesa S. Francesco km.17,400) - Bivio "Joggi" (km.16,900) - Pianelle (km.20,100) - Stradella S. Orofino (km.21,300) - Petroni (km.22,100) - Frantico Pietra Bianca (km.23,200) - Stradella Conti (km.24,000) - Stradella Nudi (km.24,400) - Contrada Varco Bufalo (km.25,100) - S. Marco Argentario (Piazza Selvaggi km. 29,200, facoltativa) - S. Marco Argentario (p.zza Umberto I° km.29,700, facoltativa) - S. Marco Argentario (Piazza Riforma km. 30,400) - S. Marco Argentario (Liceo Classico/ICG km. 31,300). e sul PERCORSO "B" di Km. 23,800, con le seguenti fermate: S. Marco Argentario (Piazza Riforma km. 0,000) - S. Marco Argentario (Piazza Umberto I° km. 0,700, facoltativa) - S. Marco Argentario (Piazza Selvaggi km. 1,000, facoltativa) - Contrada Varco Bufalo (km. 5,200) - Sincrolo Fagnano (km. 14,800) - Fildacchio (km. 15,800) - Fagnano Castello (autodivina km. 19,000) - Fagnano Castello (Piazza Umberto I° km. 23,800).									





349	b	1 c.c. feriale, nel periodo non scolastico, sul percorso parziale "A" Vadiliari - S. Marco Argentano (Piazza Riforma), comprese le diramazioni, di km. 38,400;	AR	F	97	1	38.400	7.449.600	
349	c	1 corsa feriale, nel periodo scolastico, sul percorso intero "A", comprese le diramazioni, con partenza da S. Marco Argentano (Liceo Classico/ITCG), di km. 39,300;	R	S	131	1	39.300	5.148.300	
349	d	1 corsa feriale, nel periodo scolastico, sul percorso parziale "A" Fagnano C. - S. Marco Argentano (Liceo Classico/ITCG), compresa la diramazione per loggi, di km. 18,700;	A	S	131	1	18.700	2.449.700	
349	e	1 c.c. feriale, nel periodo scolastico, sul percorso intero "B", di km. 23,800;	AR	S	131	1	23.800	6.235.600	
349	f	1 c.c. feriale, sul percorso intero "B", di km. 23,800;	AR	F	227	1	23.800	10.805.200	42.385.000
350	a	1 c.c. feriale sul percorso intero, compresa la diramazione, di km. 24,900;	AR	F	227	1	24.900	11.304.600	11.304.600
351	a	1 c.c. giornaliera sul percorso intero, nel periodo 1/07 - 31/08, comprese tutte le diramazioni ad eccezione di quella di Vrsi, di km. 87,100;	AR	G	62	1	87.100	10.800.400	
351	b	1 c.c. feriale, nel periodo non scolastico ad eccezione dei mesi di luglio ed agosto, comprese tutte le diramazioni ad eccezione di quella di Vrsi, di km. 87,100;	AR	F	42	1	87.100	7.316.400	
351	c	1 c.c. feriale sul percorso intero di km. 87,100 con diramazione per Vrsi di km. 1,500 nel solo periodo scolastico;	AR	S	131	1	90.100	23.606.200	
351	d	1 corsa feriale sul percorso S. Sosti-Fagnano Castiello, comprese le diramazioni, di km. 36,200;	R	F	227	1	36.200	8.217.400	
351	e	1 c.c. feriale, nel periodo scolastico, sul percorso Bivio Vadiliari-Bivio Peiorata, di km. 3,400;	AR	S	131	1	3.400	890.800	50.831.200

Il servizio si svolge sul percorso di Km. 23,900+0,500 di diramazione, e verranno osservate le seguenti fermate: Fagnano Castiello (Autorimessa km.0,000) - Fagnano Castiello (p.zza Umberto I, km.4,800) - Bivio Malvito/Fagnano (km.7,200) - Bivio Joggi (Chiesa S. Francesco km.8,700) - Bivio Joggi (km.8,200) - Bivio Pianette (km.11,400) - C.da Varco Bufalo (km.16,500) - Bivio Cimino (km.20,800) - Scalo ferroviario S. Marco/Roggiano (km.23,900).

Il servizio si svolge sul percorso di Km. 69,700 + le diramazioni di km. 1,100 per S. Caterina Albanese, di km. 3,300 per Vadiliari, di km. 1,800 per S. Sosti e di km. 1,700 per Belvedere Marittimo, di km. 0,800 per la Stazione ferroviaria di Belvedere Marittimo e di km. 1,500 per Vrsi, con le seguenti fermate:

Fagnano Castiello (Autorimessa km.0,000) - Fagnano Castiello (Piazza Umberto I km.4,800) - Bivio Malvito/Fagnano (km.7,200) - Bivio S. Caterina A. (km.8,700) - S. Caterina A. (Monumento caduti km.9,800) - Bivio S. Caterina A. (km.8,700) - Malvito (Piazza Ronja km.11,800) - Bivio Vadiliari (km.15,000) - Vadiliari (km.18,300) - Bivio Vadiliari (km.15,000) - Bivio Peiorata (km.18,400) - Motafollone (p.zza Indipendenza km.22,500) - Bivio S. Sosti (bar S. Agata km.25,600) - S. Sosti (p.zza Mercato km.27,400) - Bivio S. Sosti (bar S. Agata km.25,600) - C.da Cadursi (km.27,500) - Bivio Fivilla (km.28,400) - C.da S. Francesco (km.30,900) - S. Agata d'Esaro (p.zza Carducci km.37,500) - Santo Janni (casa cantoniera km.50,500) - Olivella (tabacchi km.55,400) - Bivio S.S.18 (km.59,400) - Bivio Belvedere Marittimo (km.60,700, solo itinerario) - Belvedere Marittimo (Piazza Anellino km.62,400) - Bivio Belvedere Marittimo (km.60,700, solo itinerario) - Bivio Stazione Belvedere (km.61,800, solo itinerario) - Belvedere Marina (Piazza Stazione ferroviaria km.62,600) - Bivio Stazione ferroviaria Belvedere (km.61,800 - solo itinerario) - Belvedere Marina (Piazza Graffi km.62,400) - Bivio Vrsi (solo itinerario km.69,500) - Vrsi (km. 71,000) - Bivio Vrsi (solo itinerario km.69,500) - Diamante (Cassa di risparmio km.69,700).

Il servizio si svolge sul percorso di Km. 69,700 + le diramazioni di km. 1,100 per S. Caterina Albanese, di km. 3,300 per Vadiliari, di km. 1,800 per S. Sosti e di km. 1,700 per Belvedere Marittimo, di km. 0,800 per la Stazione ferroviaria di Belvedere Marittimo e di km. 1,500 per Vrsi, con le seguenti fermate:

Fagnano Castiello (Autorimessa km.0,000) - Fagnano Castiello (Piazza Umberto I km.4,800) - Bivio Malvito/Fagnano (km.7,200) - Bivio S. Caterina A. (km.8,700) - S. Caterina A. (Monumento caduti km.9,800) - Bivio S. Caterina A. (km.8,700) - Malvito (Piazza Ronja km.11,800) - Bivio Vadiliari (km.15,000) - Vadiliari (km.18,300) - Bivio Vadiliari (km.15,000) - Bivio Peiorata (km.18,400) - Motafollone (p.zza Indipendenza km.22,500) - Bivio S. Sosti (bar S. Agata km.25,600) - S. Sosti (p.zza Mercato km.27,400) - Bivio S. Sosti (bar S. Agata km.25,600) - C.da Cadursi (km.27,500) - Bivio Fivilla (km.28,400) - C.da S. Francesco (km.30,900) - S. Agata d'Esaro (p.zza Carducci km.37,500) - Santo Janni (casa cantoniera km.50,500) - Olivella (tabacchi km.55,400) - Bivio S.S.18 (km.59,400) - Bivio Belvedere Marittimo (km.60,700, solo itinerario) - Belvedere Marittimo (Piazza Anellino km.62,400) - Bivio Belvedere Marittimo (km.60,700, solo itinerario) - Bivio Stazione Belvedere (km.61,800, solo itinerario) - Belvedere Marina (Piazza Stazione ferroviaria km.62,600) - Bivio Stazione ferroviaria Belvedere (km.61,800 - solo itinerario) - Belvedere Marina (Piazza Graffi km.62,400) - Bivio Vrsi (solo itinerario km.69,500) - Vrsi (km. 71,000) - Bivio Vrsi (solo itinerario km.69,500) - Diamante (Cassa di risparmio km.69,700).

352	a	1 c.c. feriale sul percorso S. Agata d'Esaro-Cosenza, compresa la diramazione, di km. 81,800.	AR	F	227	1	81,800	37.137,200	
352	b	1 c.c. di corse feriale sul percorso S. Sostì - Roggiano G., compresa la diramazione di km. 18,000.	AR	F	227	1	18,000	8.172,000	
352	c	1 corsa feriale sul percorso parziale Roggiano G. - S. Sostì compresa la diramazione di km. 18,000.	A	F	227	1	18,000	4.086,000	
352	d	1 corsa feriale sul percorso S. Sostì - Roggiano Gravina, di km. 18,000.	A	F	227	1	18,000	4.086,000	
352	e	1 corsa feriale sul percorso Cosenza-S. Sostì, di km. 68,100.	R	F	227	1	68,100	15.458,700	
352	f	1 c.c. di corse feriali nei periodi 1/1-31/7-10/9-31/12 sul percorso intero compresa la diramazione di km. 81,800.	AR	F	194	1	81,800	31.738,400	
352	g	1 corsa feriale, sul percorso parziale Roggiano Gravina - Cosenza di km. 50,100.	A	F	227	1	50,100	11.372,700	112.051,000
353	a	1 c.c. feriale sul percorso intero, comprese le diramazioni per S. Sostì, S. Marco A. (Piazza Riforna) e Fuscaldo Marina, di km. 103,500.	AR	F	227	1	103,500	46.989,000	
353	b	1 corsa feriale, nel periodo scolastico, sul percorso S. Agata d'Esaro - S. Marco Argentano (Liceo Classico/TCG), comprese le diramazioni, di km. 49,400.	A	F	131	1	49,400	6.471,400	
353	c	1 corsa feriale sul percorso S. Marco Argentano (Liceo Classico/TCG) - S. Agata d'Esaro, compresa la diramazione, di km. 49,400.	R	F	227	1	49,400	11.213,800	
353	d	1 c.c. di corse feriali, nel periodo scolastico, sul percorso parziale Roggiano Gravina - S. Marco A. (Liceo Classico/TCG) di km. 17,700.	AR	S	131	1	17,700	4.637,400	
353	e	1 corsa feriale, nel periodo non scolastico, sul percorso parziale S. Agata d'Esaro - S. Marco Argentano (Piazza Riforna), comprese le diramazioni, di km. 48,500.	A	F	97	1	48,500	4.704,500	74.076,100
354	a	1 c.c. feriale sul percorso Policastrole-Castrovillari, di km. 67,000.	AR	F	227	1	67,000	30.418,000	
354	b	1 c.c. di corse feriale, nel periodo scolastico, sul percorso parziale Roggiano Gravina - Castrovillari di km. 42,500.	AR	S	131	1	42,500	11.135,000	41.553,000

Il servizio si svolge sul percorso di Km. 69,700 + km. 1,800 di diramazione per S. Sostì, con le seguenti fermate:
S. Agata d'Esaro (Piazza Carducci km. 0,000) - C.da S. Francesco (km. 6,600) - Bivio Fravilla (km. 9,100) - C. da Gadursi (km. 10,000) - Bivio S. Sostì/S. Agata (km. 11,900) - S. Sostì (P.zza Mercato km. 13,700) - Bivio S. Sostì/S. Agata (km. 11,900) - Motelione (Piazza Indipendenza (km. 15,000) - Bivio Peiorata (km. 19,100) - Paurcini (km. 21,700) - C.da Setaipani (km. 23,400) - Roggiano Gravina (km. 28,100) - Scalo ferroviario S. Marco/Roggiano (km. 33,400) - Svincolo Caselle (km. 36,100) - Svincolo Cosenza Nord (km. 70,100) - Cosenza (Autostazione km. 78,200).

Il servizio si svolge sul percorso di Km. 87,900 + le diramazioni di km. 1,800 per S. Sostì, di km. 6,200 per S. Marco Argentano (Liceo Classico/TCG) e di km. 0,700 per Fuscaldo Marina, con le seguenti fermate:
S. Agata d'Esaro (Piazza Carducci km. 0,000) - C. da S. Francesco (km. 6,600) - Bivio Fravilla (km. 9,100) - C. da Gadursi (km. 10,000) - Bivio S. Sostì/S. Agata (km. 11,900) - S. Sostì (P.zza Mercato km. 13,700) - Bivio S. Sostì/S. Agata (km. 11,900) - Motelione (P.zza Indipendenza (km. 15,000) - Bivio Peiorata (km. 19,100) - Paurcini (km. 21,700) - C.da Setaipani (km. 23,400) - Roggiano Gravina (km. 28,100) - Scalo ferroviario S. Marco/Roggiano (km. 33,400) - Svincolo Varco Bufalo (km. 39,600) - S. Marco Argentano (Piazza Riforna km. 44,900) - S. Marco Argentano (Liceo Classico/TCG km. 49,800) - S. Marco Argentano (Piazza Riforna km. 44,900) - Svincolo Varco Bufalo (km. 39,600) - Svincolo Fagnano (km. 54,400) - Svincolo Guardia Terme (km. 72,300) - Bivio Variante S.S. 18 (km. 74,200) - Guardia Piemontese (Stazione ferroviaria km. 75,200) - Bivio Fuscaldo Marina (km. 81,500) - Fuscaldo Marina (km. 82,200) - Bivio Fuscaldo Marina (km. 81,500) - Paola (Stazione ferroviaria km. 87,900).


Il servizio si svolge sul percorso di Km. 96,800, con le seguenti fermate:

Policastrole (km. 0,000) - Bivio Policastrole (km. 1,000) - S. Sostì (P.zza Mercato km. 6,500) - Bivio S. Sostì/S. Agata (km. 8,300) - Motelione (km. 11,400) - Bivio Peiorata (km. 15,500) - Villaggio Contadino Paucini (km. 18,100) - C. da Setaipani (km. 19,800) - Roggiano Gravina (km. 24,500) - Scalo ferroviario S. Marco/Roggiano (km. 29,800) - Castrovillari (km. 67,000).



Handwritten signature or initials.

<p>Il servizio si svolge sul percorso di Km. 58,800 + le diramazioni di Km. 0,500 per loggi, di Km. 0,500 per le Terme di Guardia Piemontese e di Km. 1,000 per Stazione ferroviaria di Guardia Piemontese, e di Km. 5,100 di deviazione di percorso all'interno dell'abitato di Cetraro, con le seguenti fermate: Scalo ferroviario Marco/Roggiano (km.0,000) - Roggiano Gravina (km.5,300) - Bivio Pianette (km.13,800) - Bivio loggi (km.17,000) - loggi (Chiesa S. Francesco km.17,500) - Bivio loggi (km.17,000) - Bivio Fagnano/Malvito (km.18,000) - Fagnano Castello (aulonimessa km.20,400) - Fagnano Castello (p.zza Umberto I km.25,200) - Rinacchio (km.28,600) - Svincolo Fagnano (km.29,400) - Bivio Guardia Terme (km.47,300) - Guardia Terme (km.47,800) - Bivio Guardia Terme (km.47,300) - Bivio variante S.S.18 (km.49,200) - Guardia Piemontese (Stazione ferroviaria km.50,200) - Bivio variante S.S.18 (km.49,200) - Bivio Inavoliata (km.50,100) - Bivio Acquappesa M.na (km.51,400) - Acquappesa (Riv. Iabacchi n.4 km.52,500) - Bivio Acquappesa M.na (2° bivio km.53,100, solo itinerario) - Cetraro M.na (p.zza S. Marco km.54,900) - Cetraro (Piazza del Popolo km.58,800).</p>	355	-					
<p>Il servizio si svolge sul percorso di Km. 22,700, con le seguenti fermate: San Donato Di Ninea (Piazza Monaco km. 0,000) - Bivio Licastro (km. 3,300) - Corticaro (Casa Panebianco km. 6,400) - Alberi Mariati (km. 8,500) - S. Lazzaro (km. 9,800) - Contrada Ficara (km. 12,900) - Casello Farneto (km. 15,500) - Gronde (km. 17,000) - Vomereto (km. 19,600) - Altomonte (Piazza S. Francesco km. 22,700).</p>	356	a	2 c.c. feriali sul percorso intero di km. 22,700;	AR	F	227	2 22700 20.611.600
<p>Il servizio si svolge sul percorso di Km. 52,800 + le diramazioni di Km. 9,000 per S. Sosti, di Km. 4,500 per Macellara e di Km. 0,300 per le Terme di Spezzano Albanese, con le seguenti fermate: San Donato Di Ninea (Piazza Monaco km. 0,000) - Bivio Licastro S.S. 105 (km. 3,300) - S. Sosti (km. 12,300) - Bivio Licastro S.S. 105 (km. 3,300) - Corticaro (Casa Panebianco km. 6,400) - Alberi Mariati (Oleificio km. 8,500) - Contrada Ficara (km. 12,900) - Macellara (km. 13,000) - Alberi Mariati (Oleificio km. 8,500) - Contrada S. Lazzaro (Fontana km. 9,800) - Contrada Ficara (km. 12,900) - Casello Farneto (km. 15,500) - Contrada Gronde (km. 17,000) - Bivio Vomereto (km. 18,100) - Contrada Fiumarella (km. 22,400) - Contrada Matina (km. 24,900) - Bivio Esaro (solo itinerario - km. 31,700) - Bivio Terme (solo itinerario - km. 33,600) - Terme Spezzano Albanese (km. 33,900) - Bivio Terme (km. 33,600) - Castrovillari (Stazione di servizio Esso km. 52,800);</p>	357	a	1 c.c. feriale sul percorso intero, compresa la sola diramazione per le Terme di Spezzano, di km 53,400	AR	F	227	53.400 24.243.600
<p>Il servizio si svolge sul percorso di Km. 19,500, con le seguenti fermate: Altomonte (Piazza S. Francesco km.0,000) - Bivio Strada Provinciale (km.4,600) - Bivio Vomereto (km.12,700) - Contrada Fiumarella (km.17,000) - Contrada Matina (km.19,500)</p>	357	b	1 c.c. feriale, nel periodo scolastico, sul percorso intero, compresa la sola diramazione per le Terme di Spezzano, di km 53,400	AR	S	131	13.990.800
<p>Il servizio si svolge sul percorso di Km. 81,800, con le seguenti fermate: San Donato Di Ninea (Piazza Monaco km. 0,000) - Bivio Licastro (km. 3,300) - Corticaro (Casa Panebianco km. 6,400) - Alberi Mariati (km. 8,500) - S. Lazzaro (km. 9,800) - Ficara (km. 12,900) - Casello Farneto (km. 15,500) - Gronde (km. 17,000) - Bivio Vomereto (km. 18,100) - Fiumarella (km. 22,400) - Contrada Matina (km. 24,900) - Bivio Esaro (solo itinerario - km. 31,700) - Svincolo Caselle (solo itinerario - km. 39,700) - Svincolo Cosenza Nord (km. 73,700) - Cosenza (Aulbstazione km. 81,800);</p>	358	a	1 c.c. feriale sul percorso intero, di km. 19,500;	AR	F	227	19.500 8.853.000
<p>Il servizio si svolge sul percorso di Km. 81,800, con le seguenti fermate: San Donato Di Ninea (Piazza Monaco km. 0,000) - Bivio Licastro (km. 3,300) - Corticaro (Casa Panebianco km. 6,400) - Alberi Mariati (km. 8,500) - S. Lazzaro (km. 9,800) - Ficara (km. 12,900) - Casello Farneto (km. 15,500) - Gronde (km. 17,000) - Bivio Vomereto (km. 18,100) - Fiumarella (km. 22,400) - Contrada Matina (km. 24,900) - Bivio Esaro (solo itinerario - km. 31,700) - Svincolo Caselle (solo itinerario - km. 39,700) - Svincolo Cosenza Nord (km. 73,700) - Cosenza (Aulbstazione km. 81,800);</p>	359	a	2 c.c. feriali sul percorso intero di km.81,800.	AR	F	227	81.800 74.274.400
<p>Il servizio si svolge sul percorso di Km. 81,800, con le seguenti fermate: San Donato Di Ninea (Piazza Monaco km. 0,000) - Bivio Licastro (km. 3,300) - Corticaro (Casa Panebianco km. 6,400) - Alberi Mariati (km. 8,500) - S. Lazzaro (km. 9,800) - Ficara (km. 12,900) - Casello Farneto (km. 15,500) - Gronde (km. 17,000) - Bivio Vomereto (km. 18,100) - Fiumarella (km. 22,400) - Contrada Matina (km. 24,900) - Bivio Esaro (solo itinerario - km. 31,700) - Svincolo Caselle (solo itinerario - km. 39,700) - Svincolo Cosenza Nord (km. 73,700) - Cosenza (Aulbstazione km. 81,800);</p>	359	b	1 corsa feriale, nel periodo scolastico, sul percorso parziale Svincolo Altomonte - Cosenza di km.48,300;	A	S	131	48.300 6.327.300
<p>Il servizio si svolge sul percorso di Km. 81,800, con le seguenti fermate: San Donato Di Ninea (Piazza Monaco km. 0,000) - Bivio Licastro (km. 3,300) - Corticaro (Casa Panebianco km. 6,400) - Alberi Mariati (km. 8,500) - S. Lazzaro (km. 9,800) - Ficara (km. 12,900) - Casello Farneto (km. 15,500) - Gronde (km. 17,000) - Bivio Vomereto (km. 18,100) - Fiumarella (km. 22,400) - Contrada Matina (km. 24,900) - Bivio Esaro (solo itinerario - km. 31,700) - Svincolo Caselle (solo itinerario - km. 39,700) - Svincolo Cosenza Nord (km. 73,700) - Cosenza (Aulbstazione km. 81,800);</p>	359	c	1 c.c. feriale, nei giorni da lunedì a venerdì del periodo scolastico, sul percorso Cosenza - S. Donato di Ninea di km.81,800;	AR	F	111	81.800 18.159.600
<p>Il servizio si svolge sul percorso di Km. 81,800, con le seguenti fermate: San Donato Di Ninea (Piazza Monaco km. 0,000) - Bivio Licastro (km. 3,300) - Corticaro (Casa Panebianco km. 6,400) - Alberi Mariati (km. 8,500) - S. Lazzaro (km. 9,800) - Ficara (km. 12,900) - Casello Farneto (km. 15,500) - Gronde (km. 17,000) - Bivio Vomereto (km. 18,100) - Fiumarella (km. 22,400) - Contrada Matina (km. 24,900) - Bivio Esaro (solo itinerario - km. 31,700) - Svincolo Caselle (solo itinerario - km. 39,700) - Svincolo Cosenza Nord (km. 73,700) - Cosenza (Aulbstazione km. 81,800);</p>	359	d	1 corsa feriale POMERIDIANA sul percorso intero di km.81,800.	A	F	227	81.800 18.568.600 117.329.900
<p>Il servizio si svolge sul percorso di Km. 80,000 + Km. 4,600 di diramazione per Altomonte, con le seguenti fermate: San Donato Di Ninea (km. 0,000) - Bivio Licastro (km. 3,300) - Corticaro (Casa Panebianco km. 6,400) - Alberi Mariati (Oleificio km. 8,500) - S. Lazzaro (Fontana km. 9,800) - Contrada Ficara (km. 12,900) - Casello Farneto (km. 15,500) - Bivio Vomereto (km. 18,300) - Altomonte (Piazza S. Francesco km. 22,800) - Bivio Vomereto (km. 18,300) - Fiumarella (km. 22,600) - Matina (km. 25,100) - Bivio ex Inteca (km. 27,000);</p>	360	-					
<p>Il servizio si svolge sul percorso di Km. 86,900, con le seguenti fermate: Acquafredda (Piazza Roma km. 0,000) - Lungro (Piazza Scandenberg km. 4,400) - Firmo (Ufficio Postale km. 11,700) - Bivio ex Inteca (km. 19,600) - Scalo ferroviario S. Marco/Roggiano G. (km. 40,300);</p>	361	a	1 c.c. feriale sul percorso intero di km 40,300 per i periodi 1/1-30/6 e 1/9-31/12, da porre in coincidenza all'andata ed al ritorno con la coppia di corsa feriale sul percorso intero dell'autostrada S. Agata d'Esaro - Stazione ferroviaria di Paola con diramazioni per S. Sosti, S. Marco Argentano e Fuscaldo Marinai;	AR	F	175	40.300 14.105.000



<p>il servizio si svolge su un percorso di km. 73,800, con le seguenti fermate: Cosenza (autostazione km. 0,000) - Rogge (Concessionaria FIAT km. 3,800) - Svincolo A/3 Cosenza Nord (solo itinerario - km. 7,200) - Svincolo A/3 Altonole (km. 48,300) - Bivio ex Inieca (km. 54,200) - Forno Ufficio Postale km. 62,100) - Lungro (Ospedale km. 66,600) - Lungro (Piazza Scandenberg km. 69,400) - Acquafredda (Piazza Roma km. 73,800).</p>	<p>361</p> <p>b</p>	<p>AR</p>	<p>G</p>	<p>62</p>	<p>1</p>	<p>40.300</p> <p>4.997.200</p>	<p>19.102.200</p>
<p>il servizio si svolge sul percorso di km. 39,300, con le seguenti fermate: Altonole (Piazza S. Francesco km. 0,000) - Bivio Vomero (km. 4,600) - Contrada Fiumarella (km. 8,900) - Contrada Malina (km. 11,400) - Cavalcaria (km. 16,400) - Bivio Esaro (solo itinerario km. 18,200) - Castrovillari (km. 39,300).</p>	<p>362</p> <p>a</p>	<p>AR</p>	<p>F</p>	<p>227</p>	<p>1</p>	<p>73.800</p> <p>33.505.200</p>	<p>40.186.200</p>
<p>il servizio si svolge sul percorso di km. 43,900, con le seguenti fermate: Castrovillari (Mole Asis km. 0,000) - Bivio Bianchini (km. 11,100) - Fattoria Bonifati (km. 13,800) - Contrada Casore (km. 16,000) - Azienda Bilecca (km. 16,900) - EX Stabilimento Inieca (km. 17,700) - Azienda Nola (km. 19,300) - Innesco vecchia S.S. 19 (km. 20,500) - Spiaggia Casello 117 (km. 43,900) - Fienra Casello 114 (km. 46,900).</p>	<p>363</p> <p>a</p>	<p>AR</p>	<p>S</p>	<p>131</p>	<p>2</p>	<p>39.300</p> <p>20.593.200</p>	<p>49.937.200</p>
<p>il servizio si svolge sul percorso di km. 94,700 + km. 0,500 di diramazione per la Stazione ferroviaria di Scalea, con le seguenti fermate: Diamante (Stazione F.S. km.0,000) - Scalea (Stazione Autobus km.16,600) - Bivio Stazione ferroviaria di Scalea (km.17,500) - Stazione ferroviaria di Scalea (km.18,000) - Bivio Stazione ferroviaria di Scalea (km.17,500) - S. Domenica Talao (Giorno km. 26,200 - facoltativa) - S. Domenica Talao (Piazza Italia km.27,000) - Castaneto (km. 31,700) - Tremoli (km. 32,400) - Larco (km. 33,100) - Papasidero (Via S. Rocco km. 39,800) - Montagna (km. 46,700) - Bivio Averna (km. 49,400) - Colle di Trodo (km. 54,200) - Bivio Fiumicello (km. 56,200 - facoltativa) - Cavalcaria (Svincolo autostrada km. 57,500) - Donna Bianca (Fontana km. 61,000) - Malinero (Casa camioniera km. 63,200) - Mormanno (Piazza Umberto I km. 65,000) - Mormanno (Sailia S. Rocco km. 65,500 - facoltativa) - Pantano (km. 68,700) - Campolunese (Hotel Pollino km. 74,300) - Pavone (Vivajo forestale km. 77,100) - Terrarossa (km. 85,300, facoltativa) - Morano Calabro (Stazione di servizio Gulf km. 86,700) - Castrovillari (Autostazione km. 94,700).</p>	<p>363</p> <p>b</p>	<p>AR</p>	<p>S</p>	<p>131</p>	<p>1</p>	<p>39.300</p> <p>17.842.200</p>	<p>49.937.200</p>
<p>il servizio si svolge sul percorso di km. 94,700 + km. 0,500 di diramazione per la Stazione ferroviaria di Scalea, con le seguenti fermate: Diamante (Stazione F.S. km.0,000) - Scalea (Stazione Autobus km.16,600) - Bivio Stazione ferroviaria di Scalea (km.17,500) - Stazione ferroviaria di Scalea (km.18,000) - Bivio Stazione ferroviaria di Scalea (km.17,500) - S. Domenica Talao (Giorno km. 26,200 - facoltativa) - S. Domenica Talao (Piazza Italia km.27,000) - Castaneto (km. 31,700) - Tremoli (km. 32,400) - Larco (km. 33,100) - Papasidero (Via S. Rocco km. 39,800) - Montagna (km. 46,700) - Bivio Averna (km. 49,400) - Colle di Trodo (km. 54,200) - Bivio Fiumicello (km. 56,200 - facoltativa) - Cavalcaria (Svincolo autostrada km. 57,500) - Donna Bianca (Fontana km. 61,000) - Malinero (Casa camioniera km. 63,200) - Mormanno (Piazza Umberto I km. 65,000) - Mormanno (Sailia S. Rocco km. 65,500 - facoltativa) - Pantano (km. 68,700) - Campolunese (Hotel Pollino km. 74,300) - Pavone (Vivajo forestale km. 77,100) - Terrarossa (km. 85,300, facoltativa) - Morano Calabro (Stazione di servizio Gulf km. 86,700) - Castrovillari (Autostazione km. 94,700).</p>	<p>363</p> <p>c</p>	<p>AR</p>	<p>F</p>	<p>227</p>	<p>1</p>	<p>39.300</p> <p>10.296.600</p>	<p>49.937.200</p>
<p>il servizio si svolge sul percorso di km. 94,700 + km. 0,500 di diramazione per la Stazione ferroviaria di Scalea, con le seguenti fermate: Diamante (Stazione F.S. km.0,000) - Scalea (Stazione Autobus km.16,600) - Bivio Stazione ferroviaria di Scalea (km.17,500) - Stazione ferroviaria di Scalea (km.18,000) - Bivio Stazione ferroviaria di Scalea (km.17,500) - S. Domenica Talao (Giorno km. 26,200 - facoltativa) - S. Domenica Talao (Piazza Italia km.27,000) - Castaneto (km. 31,700) - Tremoli (km. 32,400) - Larco (km. 33,100) - Papasidero (Via S. Rocco km. 39,800) - Montagna (km. 46,700) - Bivio Averna (km. 49,400) - Colle di Trodo (km. 54,200) - Bivio Fiumicello (km. 56,200 - facoltativa) - Cavalcaria (Svincolo autostrada km. 57,500) - Donna Bianca (Fontana km. 61,000) - Malinero (Casa camioniera km. 63,200) - Mormanno (Piazza Umberto I km. 65,000) - Mormanno (Sailia S. Rocco km. 65,500 - facoltativa) - Pantano (km. 68,700) - Campolunese (Hotel Pollino km. 74,300) - Pavone (Vivajo forestale km. 77,100) - Terrarossa (km. 85,300, facoltativa) - Morano Calabro (Stazione di servizio Gulf km. 86,700) - Castrovillari (Autostazione km. 94,700).</p>	<p>364</p> <p>d</p>	<p>AR</p>	<p>S</p>	<p>131</p>	<p>1</p>	<p>39.300</p> <p>10.296.600</p>	<p>49.937.200</p>
<p>il servizio si svolge sul percorso di km. 94,700 + km. 0,500 di diramazione per la Stazione ferroviaria di Scalea, con le seguenti fermate: Diamante (Stazione F.S. km.0,000) - Scalea (Stazione Autobus km.16,600) - Bivio Stazione ferroviaria di Scalea (km.17,500) - Stazione ferroviaria di Scalea (km.18,000) - Bivio Stazione ferroviaria di Scalea (km.17,500) - S. Domenica Talao (Giorno km. 26,200 - facoltativa) - S. Domenica Talao (Piazza Italia km.27,000) - Castaneto (km. 31,700) - Tremoli (km. 32,400) - Larco (km. 33,100) - Papasidero (Via S. Rocco km. 39,800) - Montagna (km. 46,700) - Bivio Averna (km. 49,400) - Colle di Trodo (km. 54,200) - Bivio Fiumicello (km. 56,200 - facoltativa) - Cavalcaria (Svincolo autostrada km. 57,500) - Donna Bianca (Fontana km. 61,000) - Malinero (Casa camioniera km. 63,200) - Mormanno (Piazza Umberto I km. 65,000) - Mormanno (Sailia S. Rocco km. 65,500 - facoltativa) - Pantano (km. 68,700) - Campolunese (Hotel Pollino km. 74,300) - Pavone (Vivajo forestale km. 77,100) - Terrarossa (km. 85,300, facoltativa) - Morano Calabro (Stazione di servizio Gulf km. 86,700) - Castrovillari (Autostazione km. 94,700).</p>	<p>365</p> <p>a</p>	<p>AR</p>	<p>F</p>	<p>227</p>	<p>2</p>	<p>49.400</p> <p>44.855.200</p>	<p>49.937.200</p>
<p>il servizio si svolge sul percorso di km. 94,700 + km. 0,500 di diramazione per la Stazione ferroviaria di Scalea, con le seguenti fermate: Diamante (Stazione F.S. km.0,000) - Scalea (Stazione Autobus km.16,600) - Bivio Stazione ferroviaria di Scalea (km.17,500) - Stazione ferroviaria di Scalea (km.18,000) - Bivio Stazione ferroviaria di Scalea (km.17,500) - S. Domenica Talao (Giorno km. 26,200 - facoltativa) - S. Domenica Talao (Piazza Italia km.27,000) - Castaneto (km. 31,700) - Tremoli (km. 32,400) - Larco (km. 33,100) - Papasidero (Via S. Rocco km. 39,800) - Montagna (km. 46,700) - Bivio Averna (km. 49,400) - Colle di Trodo (km. 54,200) - Bivio Fiumicello (km. 56,200 - facoltativa) - Cavalcaria (Svincolo autostrada km. 57,500) - Donna Bianca (Fontana km. 61,000) - Malinero (Casa camioniera km. 63,200) - Mormanno (Piazza Umberto I km. 65,000) - Mormanno (Sailia S. Rocco km. 65,500 - facoltativa) - Pantano (km. 68,700) - Campolunese (Hotel Pollino km. 74,300) - Pavone (Vivajo forestale km. 77,100) - Terrarossa (km. 85,300, facoltativa) - Morano Calabro (Stazione di servizio Gulf km. 86,700) - Castrovillari (Autostazione km. 94,700).</p>	<p>365</p> <p>b</p>	<p>AR</p>	<p>F</p>	<p>227</p>	<p>2</p>	<p>49.400</p> <p>44.855.200</p>	<p>49.937.200</p>
<p>il servizio si svolge sul percorso di km. 94,700 + km. 0,500 di diramazione per la Stazione ferroviaria di Scalea, con le seguenti fermate: Diamante (Stazione F.S. km.0,000) - Scalea (Stazione Autobus km.16,600) - Bivio Stazione ferroviaria di Scalea (km.17,500) - Stazione ferroviaria di Scalea (km.18,000) - Bivio Stazione ferroviaria di Scalea (km.17,500) - S. Domenica Talao (Giorno km. 26,200 - facoltativa) - S. Domenica Talao (Piazza Italia km.27,000) - Castaneto (km. 31,700) - Tremoli (km. 32,400) - Larco (km. 33,100) - Papasidero (Via S. Rocco km. 39,800) - Montagna (km. 46,700) - Bivio Averna (km. 49,400) - Colle di Trodo (km. 54,200) - Bivio Fiumicello (km. 56,200 - facoltativa) - Cavalcaria (Svincolo autostrada km. 57,500) - Donna Bianca (Fontana km. 61,000) - Malinero (Casa camioniera km. 63,200) - Mormanno (Piazza Umberto I km. 65,000) - Mormanno (Sailia S. Rocco km. 65,500 - facoltativa) - Pantano (km. 68,700) - Campolunese (Hotel Pollino km. 74,300) - Pavone (Vivajo forestale km. 77,100) - Terrarossa (km. 85,300, facoltativa) - Morano Calabro (Stazione di servizio Gulf km. 86,700) - Castrovillari (Autostazione km. 94,700).</p>	<p>365</p> <p>c</p>	<p>AR</p>	<p>S</p>	<p>131</p>	<p>1</p>	<p>44.100</p> <p>11.554.200</p>	<p>49.937.200</p>
<p>il servizio si svolge sul percorso di km. 94,700 + km. 0,500 di diramazione per la Stazione ferroviaria di Scalea, con le seguenti fermate: Diamante (Stazione F.S. km.0,000) - Scalea (Stazione Autobus km.16,600) - Bivio Stazione ferroviaria di Scalea (km.17,500) - Stazione ferroviaria di Scalea (km.18,000) - Bivio Stazione ferroviaria di Scalea (km.17,500) - S. Domenica Talao (Giorno km. 26,200 - facoltativa) - S. Domenica Talao (Piazza Italia km.27,000) - Castaneto (km. 31,700) - Tremoli (km. 32,400) - Larco (km. 33,100) - Papasidero (Via S. Rocco km. 39,800) - Montagna (km. 46,700) - Bivio Averna (km. 49,400) - Colle di Trodo (km. 54,200) - Bivio Fiumicello (km. 56,200 - facoltativa) - Cavalcaria (Svincolo autostrada km. 57,500) - Donna Bianca (Fontana km. 61,000) - Malinero (Casa camioniera km. 63,200) - Mormanno (Piazza Umberto I km. 65,000) - Mormanno (Sailia S. Rocco km. 65,500 - facoltativa) - Pantano (km. 68,700) - Campolunese (Hotel Pollino km. 74,300) - Pavone (Vivajo forestale km. 77,100) - Terrarossa (km. 85,300, facoltativa) - Morano Calabro (Stazione di servizio Gulf km. 86,700) - Castrovillari (Autostazione km. 94,700).</p>	<p>365</p> <p>d</p>	<p>AR</p>	<p>S</p>	<p>131</p>	<p>2</p>	<p>21.100</p> <p>11.056.400</p>	<p>49.937.200</p>
<p>il servizio si svolge sul percorso di km. 94,700 + km. 0,500 di diramazione per la Stazione ferroviaria di Scalea, con le seguenti fermate: Diamante (Stazione F.S. km.0,000) - Scalea (Stazione Autobus km.16,600) - Bivio Stazione ferroviaria di Scalea (km.17,500) - Stazione ferroviaria di Scalea (km.18,000) - Bivio Stazione ferroviaria di Scalea (km.17,500) - S. Domenica Talao (Giorno km. 26,200 - facoltativa) - S. Domenica Talao (Piazza Italia km.27,000) - Castaneto (km. 31,700) - Tremoli (km. 32,400) - Larco (km. 33,100) - Papasidero (Via S. Rocco km. 39,800) - Montagna (km. 46,700) - Bivio Averna (km. 49,400) - Colle di Trodo (km. 54,200) - Bivio Fiumicello (km. 56,200 - facoltativa) - Cavalcaria (Svincolo autostrada km. 57,500) - Donna Bianca (Fontana km. 61,000) - Malinero (Casa camioniera km. 63,200) - Mormanno (Piazza Umberto I km. 65,000) - Mormanno (Sailia S. Rocco km. 65,500 - facoltativa) - Pantano (km. 68,700) - Campolunese (Hotel Pollino km. 74,300) - Pavone (Vivajo forestale km. 77,100) - Terrarossa (km. 85,300, facoltativa) - Morano Calabro (Stazione di servizio Gulf km. 86,700) - Castrovillari (Autostazione km. 94,700).</p>	<p>365</p> <p>e</p>	<p>AR</p>	<p>F</p>	<p>227</p>	<p>1</p>	<p>24.200</p> <p>10.986.800</p>	<p>114.384.000</p>



[Handwritten signature]

366	a	4 c.c. feriali sul percorso intero "A", di km. 16,400.	AR	F	227	4	16.400	29.782.400	
366	b	4 c.c. feriali sul percorso parziale "A" Cerisano - Cosenza di Km. 12,400;	AR	F	227	4	12.400	22.518.400	
366	c	Due coppie di corse feriali sul percorso deviato, itinerario "B", Cerisano - Cosenza, di km. 11,600;	AR	F	227	2	11.600	10.532.800	
366	d	1 c.c. feriale, nel periodo scolastico, sul percorso intero "A", di km. 16,400	AR	S	131	1	16.400	4.296.800	67.130.400
367	a	2 c.c. feriali sul percorso intero, di km. 20,000;	AR	F	227	2	20.000	18.160.000	
368	a	1 c.c. feriale, nel periodo scolastico, sul percorso intero, comprese le diramazioni, di km. 76,700;	AR	S	131	1	76.700	20.095.400	
369	a	3 c.c. feriali sul percorso intero, di km. 14,800;	AR	F	227	3	14.800	20.157.600	
370	-								
371	a	3 c.c. feriali sul percorso intero, comprese le diramazioni, di km. 28,200	AR	F	227	3	28.200	38.408.400	
371	b	1 c.c. feriale, nei giorni da lunedì a venerdì del periodo scolastico, sul percorso Fiumefreddo Bruzio-Paola Stazione F.S., compresa la diramazione per Stazione F.S. di Fiumefreddo Bruzio, di km. 20,700,	AR	F	111	1	20.700	4.595.400	
371	c	1 c.c. feriale sul percorso Fiumefreddo Bruzio-Stazione F.S. di Fiumefreddo Bruzio, di km. 3,700.	AR	F	227	1	3.700	1.679.800	44.683.600



<p>Il servizio si svolge sul percorso di Km. 57,400 + le diramazioni di Km. 0,300 per Fiumefreddo Bruzio, di Km. 2,200 per S. Rita Verdano e di Km. 0,800 per UNICAL (Pensiline) con le seguenti fermate: S. Biase (Luisi) - Km. 0,000) - S. Serra Cimiero (Km. 1,700) - Andreotti (Km. 3,800) - Bivio Campo (Km. 4,800) - Fiumefreddo Bruzio (Km. 5,100) - Bivio Campo (Km. 4,800) - Bivio S.S. 18 (Km. 6,900) - Bivio Variante per Fiumefreddo (Km. 7,200) - Contrada Scario (Bivio Mare Km. 8,400) - S. Rita Verdano (Km. 9,400) - Contrada Scario (Bivio Mare Km. 8,400) - Bivio Variante per Fiumefreddo (Km. 7,200) - Bivio Marina Fiumefreddo (Km. 7,700) - Bivio Torrenazzo (Km. 9,500) - Torrenazzo di Falconara Ufficio Postale Km. 10,800) - Miccisi (Bivio Variante Km. 12,900 - solo itinerario) - Bivio S. Lucido (Km. 15,200 - solo itinerario) - S. Lucido (Piazza Fiume Km. 16,100) - Bivio Variante (Km. 17,800 - solo itinerario) - Bivio Paola (Km. 21,200 - solo itinerario) - Paola (Piazza IV Novembre Km. 22,800) - Bivio Superstrada (Km. 24,100 - solo itinerario) - Bivio UNICAL (solo itinerario) - UNICAL (Pensiline) - Bivio UNICAL (solo itinerario) - Cosenza (Autostazione Km. 57,400).</p>			
<p>372 a</p>	<p>1 c.c. feriali sul percorso intero, comprese le diramazioni, di Km. 62,400.</p>	<p>AR F 227 1 64.000 29.056.000</p>	
<p>372 b</p>	<p>2 c.c. feriali sul percorso parziale S. Biase (Luisi) - S. Lucido, compresa la diramazione, di Km. 21,100; da porre in coincidenza all'andata, con le corse esercite dal Consorzio "Autolinee dei Due Mari" in transito da S. Lucido e dirette a Cosenza alle ore 7.32 e 14.32, ed al ritorno con le corse provenienti da Cosenza, in transito da S. Lucido alle ore 13.58 e 18.53.</p>	<p>AR F 227 2 21.100 19.158.800</p>	
<p>372 c</p>	<p>1 c.c. feriali, nei periodi 1/01-31/07 e 1/09/9 - 31/12, sul percorso parziale S. Biase (Luisi) - S. Lucido, compresa la diramazione, di Km. 21,100, da porre in coincidenza, all'andata, con le corse esercite dal Consorzio "Autolinee dei Due Mari" in transito da S. Lucido e dirette a Cosenza alle ore 9.02 e 13.47, ed al ritorno con le corse provenienti da Cosenza, in transito da S. Lucido alle ore 11.53 e 20.08.</p>	<p>AR F 194 1 21.100 8.186.800</p>	<p>56.401,600</p>
<p>Il servizio si svolge sul percorso di Km. 36,100 + Km. 0,800 di diramazione per Amantea, con le seguenti fermate: Campora S. Giovanni (Km. 0,000) - Bivio Campora S. Giovanni (Km. 0,400) - Coreca Fauno (Km. 2,700) - Campo Sportivo (Km. 4,900) - Bivio Amantea (Km. 8,800) - Amantea (Ufficio del Lavoro Km. 9,800) - Bivio Amantea (Km. 8,800) - Bivio Belmonte (Km. 11,800) - Bivio Longobardi (Km. 13,500) - Bivio Stazione ferroviaria di Longobardi (Km. 16,900) - S. Rita Verdano (Km. 18,100) - Contrada Reggio (Km. 19,200) - Bivio Variante Fiumefreddo (Km. 20,400) - Bivio Fiumefreddo Marina (Km. 20,900) - Miccisi (Km. 25,400) - Bivio S. Lucido (Km. 26,700) - S. Lucido (Km. 27,600) - Cavalcavia (Km. 30,500) - Fosse (Rivendita Tabacchi n.5 Km. 31,200) - Paola (Bivio Ospedale Km. 33,900) - Paola (Piazza IV Novembre Km. 34,700) - Paola (Stazione ferroviaria Km. 36,100).</p>	<p>373 a</p>	<p>7 c.c. feriali sul percorso intero, compresa la diramazione, di Km. 37,700.</p>	<p>AR F 227 7 37.700 119.810.600</p>
<p>373 b</p>	<p>1 c.c. feriali, nel periodo scolastico, sul percorso intero, compresa la diramazione, di Km. 37,700.</p>	<p>AR S 131 1 37.700 9.877.400</p>	
<p>373 c</p>	<p>1 c.c. feriali, nel periodo scolastico sul percorso Amantea - Paola, di Km. 28,100</p>	<p>AR F 111 1 28.100 6.238.200</p>	<p>135.926,200</p>
<p>Il servizio si svolge sul percorso di Km. 20,300, con le seguenti fermate: Falconara Albanese (Chiesa Immacolata Km. 0,000) - Bivio Falconara (Km. 1,000) - Bivio Vassallo (Km. 1,900) - Contrada Cavoni (Km. 3,300) - Contrada Cerasola (Km. 4,500) - Stazione di Falconara (Bar Cenovese, Km. 5,100) - Stazione di Falconara (Alimentari Vennaro Km. 5,400) - Casello n.9 (Km. 6,500) - Contrada Acquabianca (Km. 7,100) - Contrada Olivelli (Km. 8,200) - Contrada Acqualeone (Km. 8,700) - Contrada De Berti (Km. 9,800) - Contrada Varco (Rivendita Tabacchi n. 8 Km. 10,300) - S. Lucido (Via Regina Elena Km. 11,400) - S. Lucido (Piazza Fiume Km. 11,800) - Cavalcavia (Km. 14,700) - Fosse (Rivendita Tabacchi n.5 Km. 15,400) - Paola (Bivio Ospedale Km. 18,100 - facoltativa) - Paola (Piazza IV Novembre Km. 18,900) - Paola (Stazione ferroviaria Km. 20,300).</p>	<p>374 a</p>	<p>3 c.c. feriali sul percorso intero, di Km. 20,300.</p>	<p>AR F 227 3 20.300 27.648.600</p>
<p>374 b</p>	<p>1 c.c. feriali nei giorni da lunedì a venerdì del periodo scolastico, sul percorso intero, di Km. 20,300.</p>	<p>AR F 111 1 20.300 4.506.600</p>	<p>32.155.200</p>
<p>2.949.031,300</p>			

